

## Bilag 3:

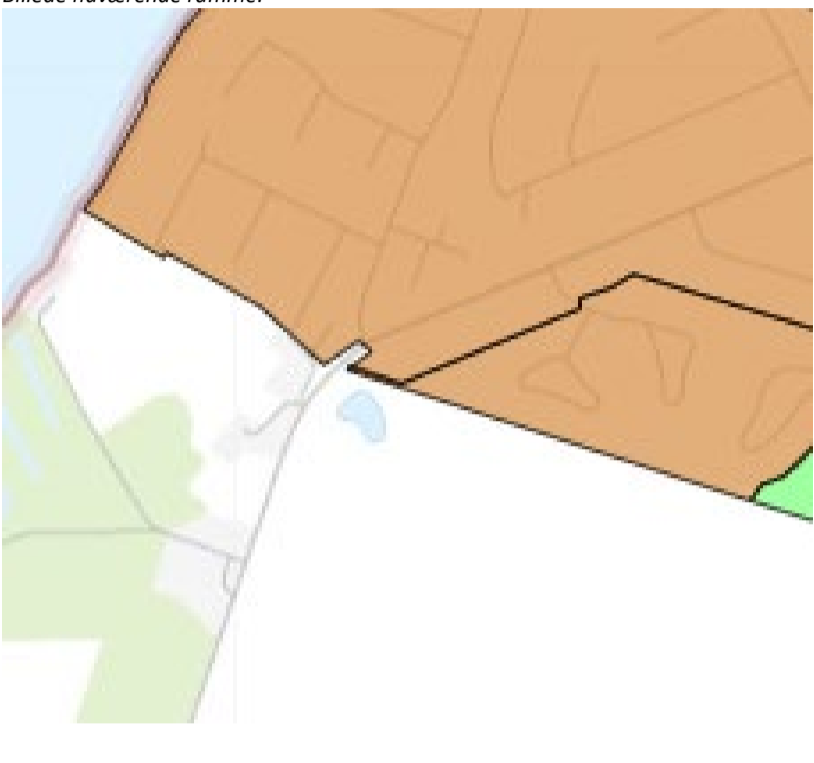
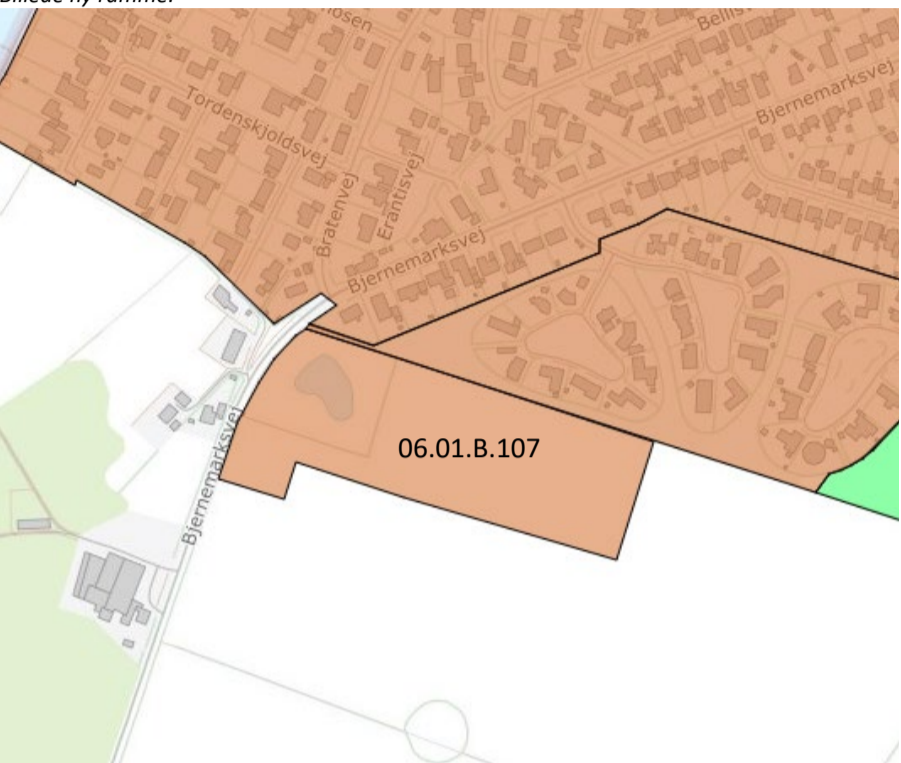
# Redegørelse for ændrede kommuneplanrammer ved forslag til Kommuneplan 2025-2037

<b>Byudvikling og Bosætning.....</b>	<b>2</b>
Boligformål .....	2
Landsbyområder .....	12
Centerformål.....	17
Offentlige formål.....	22
<b>Erhverv .....</b>	<b>27</b>
<b>Detailhandel .....</b>	<b>33</b>
<b>Turisme og Fritid (rekreative områder).....</b>	<b>37</b>
<b>Teknik og Miljø.....</b>	<b>42</b>

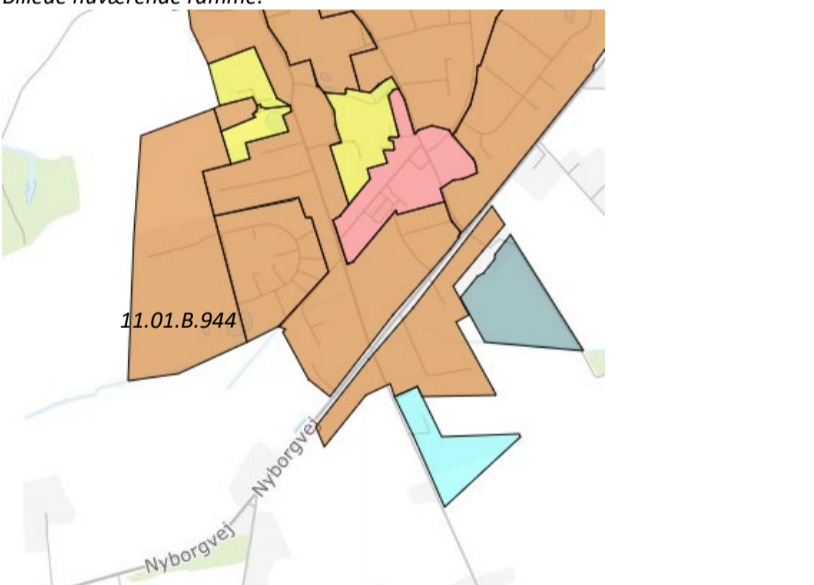
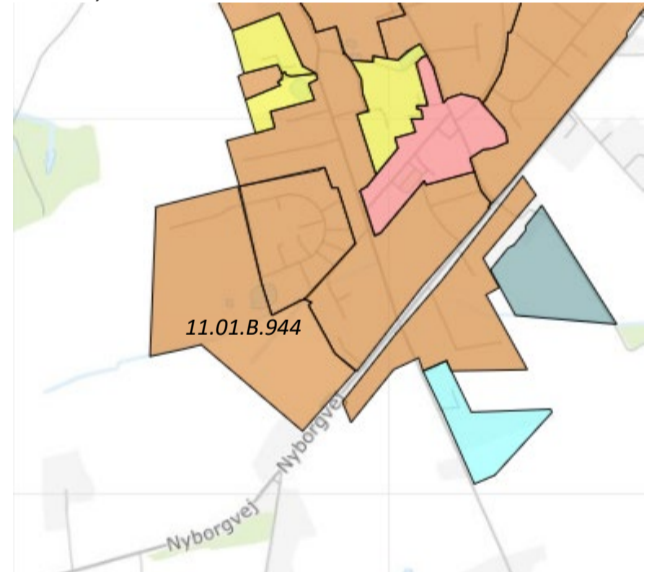
## Byudvikling og Bosætning

## Boligformål

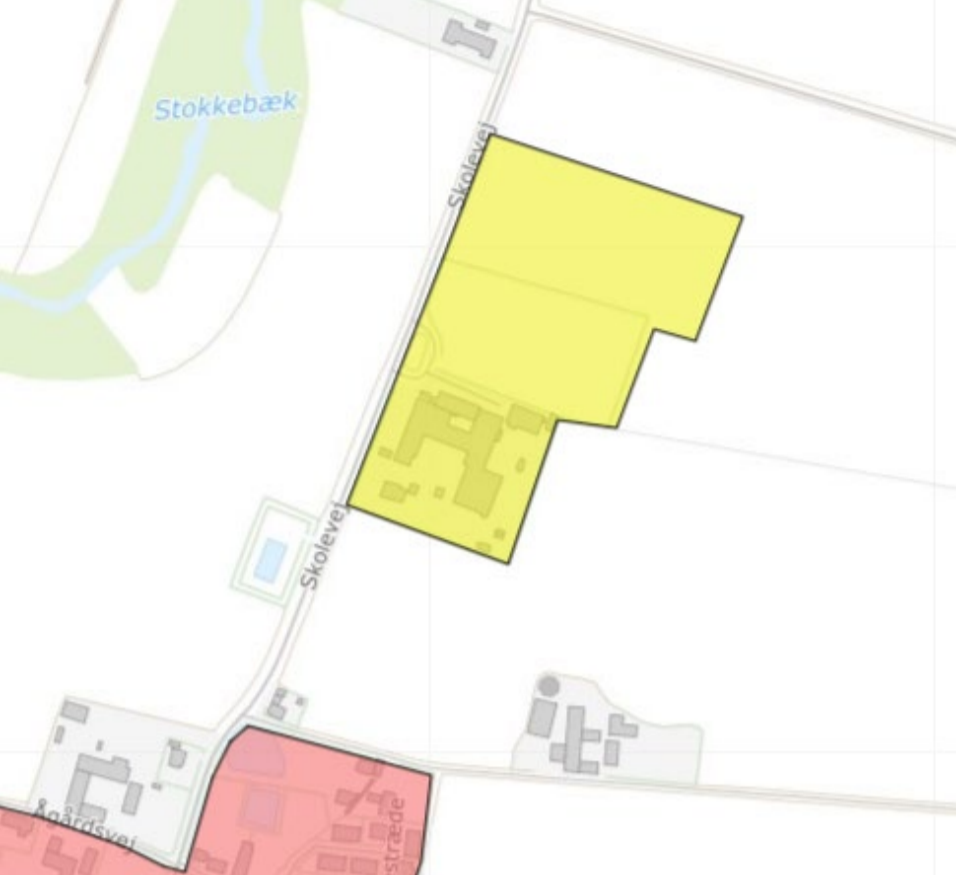
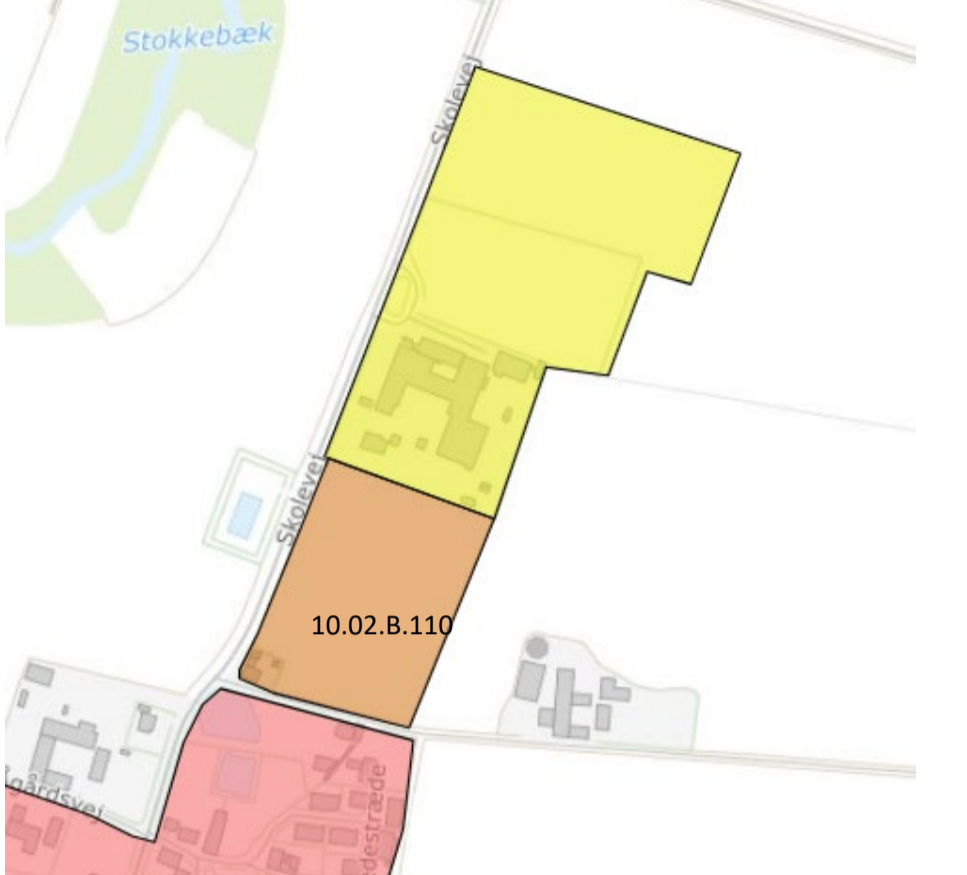
## Vindeby

<p>Billede nuværende ramme:</p> 	<p>Billede ny ramme:</p> 
<p>Plan navn: Boligområde Bjernemarksvej        Plannr.: 06.01.B.107        Link: <a href="https://svendborg.cowiplan.dk/kommuneplan25/rammer-for-lokalplanlaegning/vindeby-troense/vindeby/0601b107/">https://svendborg.cowiplan.dk/kommuneplan25/rammer-for-lokalplanlaegning/vindeby-troense/vindeby/0601b107/</a></p>	
<p>Ændringer i rammegeografi? (Reduktion/udvidelse/aflysning/ny ramme)</p>	<p>Nyt rammeområde: 06.01.B.107</p>
<p>Formålet med ændringen</p>	<p>Der udlægges et nyt boligområde ved Vindeby for at understøtte en lokal flyttekæde og et tilbud om en anden boligtype i Vindeby.        Rammen stiller krav om at der inden for området kun må opføres følgende boligtypologier: Åben-lav kompakt, Tæt-lav samt Tæt-lav kompakt I og II. Der skal planlægges for en blanding af min. to af de ovenstående boligtyper. Kun en mindre andel af boligerne må udgøres af typen tæt-lav kompakt II</p>
<p>Ændringer i rammebestemmelser</p>	<p>For rammebestemmelser se link.</p>

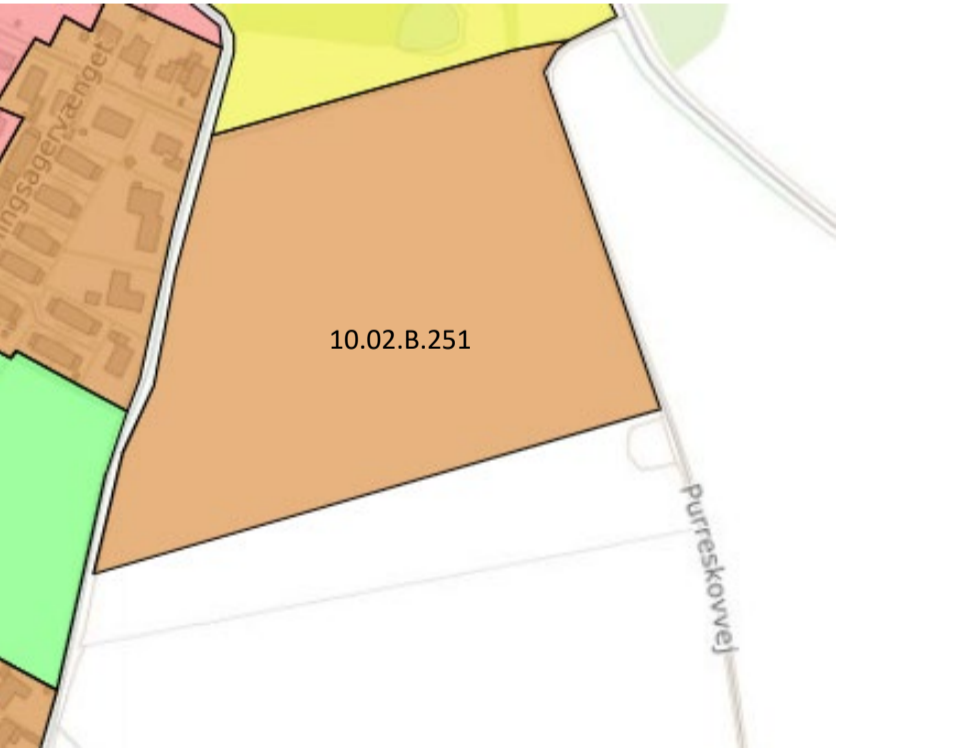

## Skårup

<p>Billede nuværende ramme:</p> 	<p>Billede ny ramme:</p> 
<p>Plan navn: Boligområde Vestergårds Allé        Plannr.: 11.01.B.944        Link: <a href="https://svendborg.cowiplan.dk/kommuneplan25/rammer-for-lokalplanlaegning/skaarup-oure/skaarup/1101b944/">https://svendborg.cowiplan.dk/kommuneplan25/rammer-for-lokalplanlaegning/skaarup-oure/skaarup/1101b944/</a></p>	
<p>Ændringer i rammegeografi? (Reduktion/udvidelse/aflysning/ny ramme)</p>	<p>Reduktion og udvidelse af rammeområde: 11.01.B.944</p>
<p>Formålet med ændringen</p>	<p>Rammen reduceres som følge af ny viden om det terrænnære grundvand samt vand på terræn ved skybrud. Der er optaget nye retningslinjer om hvor der ikke kan være byudvikling, under hensyntagen til vand. Et område til boligformål er i konflikt med de nye retningslinjer og derfor udgår området. Rammen udvides tilsvarende mod sydøst, da det vurderes at være bedre egnet til boligområde. Skårup består overvejende af parcelhuse og klassiske tæt-lav boliger. For at understøtte en flyttekæde og et andet boligudbud stilles der i rammen krav om, at der kun må lokalplanlægges for følgende boligtypologier: åben-lav kompakt, tæt-lav samt tæt-lav kompakt I.</p>
<p>Ændringer i rammebestemmelser</p>	<p>For rammebestemmelser se link.</p>
<p>Udbygning af infrastruktur</p>	<p>Det må forventes, at der i realiseringen af planlægningen vil komme omkostninger til infrastrukturen som kommunen blandt andet skal afholde. Ligeledes kan det blive nødvendigt med arealerhvervelse til udvidelse af vejnettet ind i rammeområdet.</p>

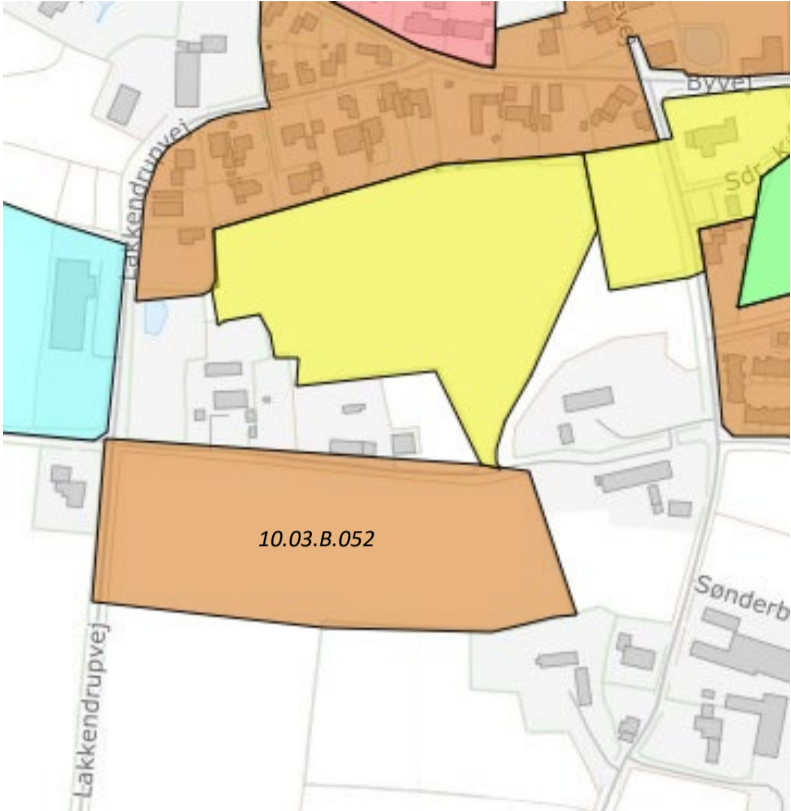
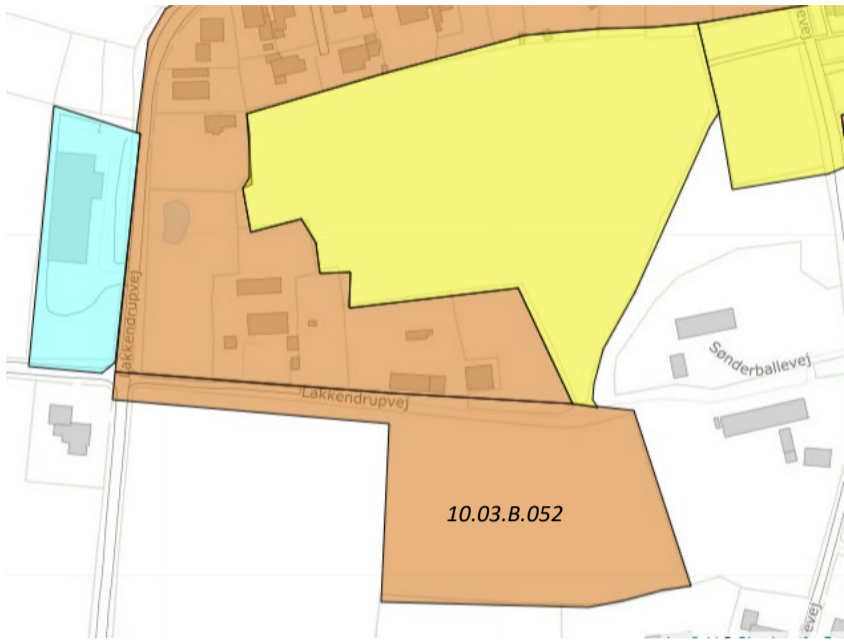
## Hesselager

<p>Billede nuværende ramme:</p> 	<p>Billede ny ramme:</p> 
<p>Plan navn: Boligområde Skolevej          Plannr.: 10.02.B.110          Link: <a href="https://svendborg.cowiplan.dk/kommuneplan25/rammer-for-lokalplanlaegning/qudbjerg-gudme-hesselager/hesselager/boligomraade-skolevej/">https://svendborg.cowiplan.dk/kommuneplan25/rammer-for-lokalplanlaegning/qudbjerg-gudme-hesselager/hesselager/boligomraade-skolevej/</a></p>	
<p>Ændringer i rammegeografi? (Reduktion/udvidelse/aflysning/ny ramme)          Formålet med ændringen</p>	<p>Nyt rammeområde: 10.02.B.110          Et større rammeområde 10.02.B.251 udlagt til boligformål aflyses, da det vurderes ikke at være et boligbehov i et omfang som modsvarer udlæggets størrelse (se nedenstående skema). Til erstatning for det areal som aflyses udlægges et mindre område til boligformål, som vurderes at have en bedre placering og vil sammenbinde byen med skolen.          Hesselager består overvejende af parcelhuse og klassiske tæt-lav boliger. For at understøtte en flyttekæde og et andet boligudbyd stilles der i rammen krav om, at der kun må lokalplanlægges for følgende boligtypologier: åben-lav kompakt, tæt-lav samt tæt-lav kompakt I.</p>
<p>Ændringer i rammebestemmelser</p>	<p>For rammebestemmelser se link.</p>

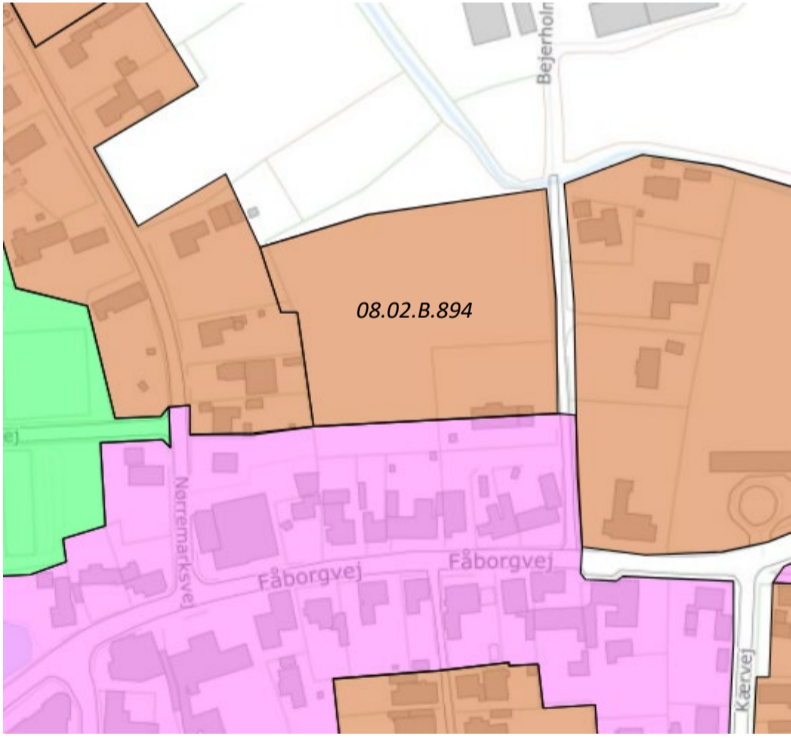
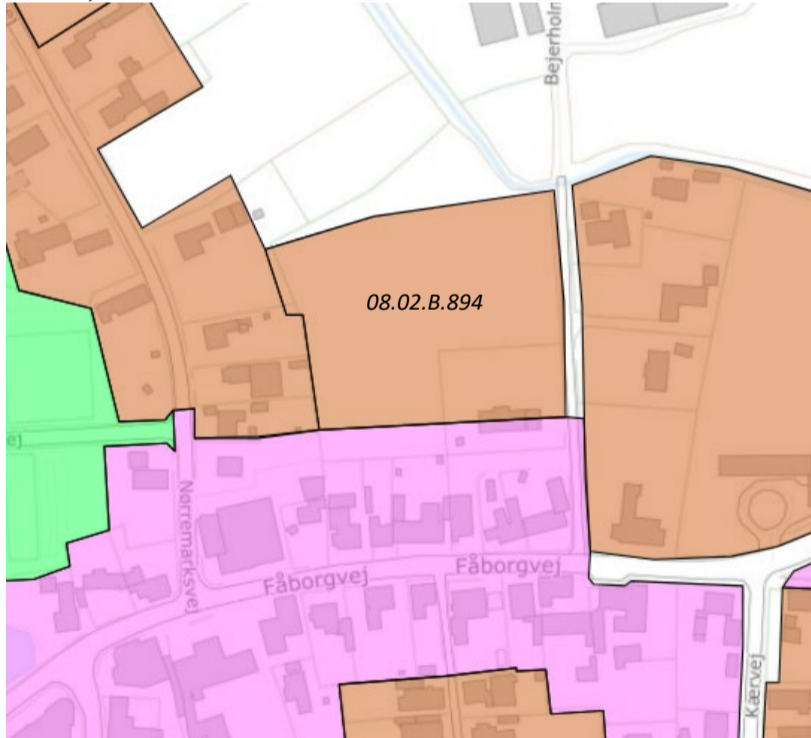
## Hesselager

<p>Billede nuværende ramme:</p> 	<p>Billede ny ramme:</p> 
<p>Ændringer i rammegeografi? (Reduktion/udvidelse/aflysning/ny ramme)          Formålet med ændringen</p>	<p>Aflysning af rammeområde: 10.02.B.251          Et større rammeområde 10.02.B.251 udlagt til boligformål aflyses, da der vurderes ikke at være et boligbehov i et omfang, som modsvarer udlæggets størrelse. Til erstatning for det areal som aflyses udlægges et mindre område til boligformål, som vurderes at have en bedre placering og vil sammenbinde byen med skolen (se ovenstående skema)</p>
<p>Ændringer i rammebestemmelser</p>	

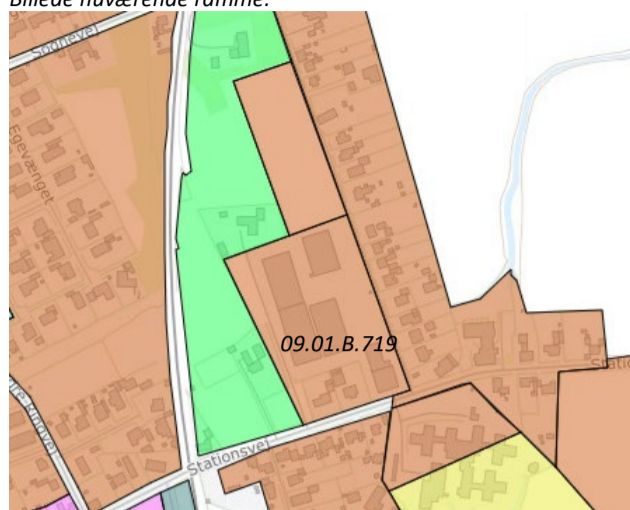
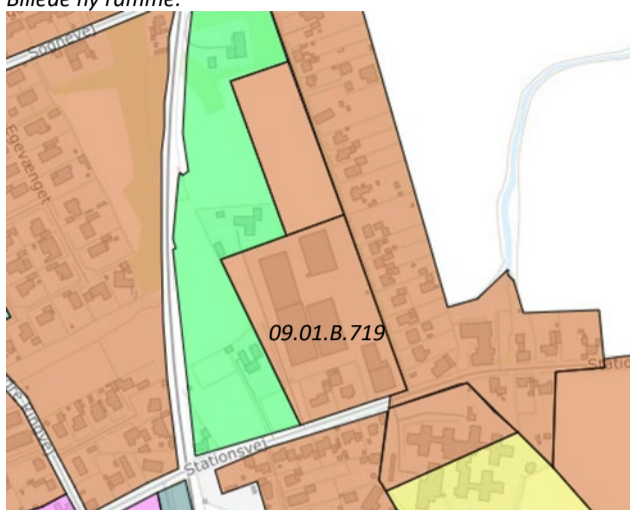
## Gudbjerg

<p>Billede nuværende ramme:</p> 	<p>Billede ny ramme:</p> 
<p>Plan navn: Boligområde Skovvej Plan nr.: 10.03.B.052 Link: <a href="https://svendborg.cowiplan.dk/kommuneplan25/rammer-for-lokalplanlaegning/gudbjerg-gudme-hesselaer/gudbjerg/1003b052/">https://svendborg.cowiplan.dk/kommuneplan25/rammer-for-lokalplanlaegning/gudbjerg-gudme-hesselaer/gudbjerg/1003b052/</a></p>	
<p>Ændringer i rammegeografi? (Reduktion/udvidelse/aflysning/ny ramme) Formålet med ændringen</p>	<p>Reduktion af rammeområde: 10.03.B.052 Rammeområdet reduceres da det er vurderet, at behovet for nye boliger i Gudbjerg er mindre og at der kun er et behov for nye boliger i et begrænset omfang. Derudover åbner det op for, at kirkens arealer som udtages mod vest kan anvendes til byskov, rekreative formål, biodiversitetsprojekter og tilsvarende. Gudbjerg består overvejende af parcelhuse og klassiske tæt-lav boliger. For at understøtte en flyttekæde og et andet boligudbud stilles der i rammen krav om, at der kun må lokalplanlægges for følgende boligtypologier: åben-lav kompakt, tæt-lav samt tæt-lav kompakt I.</p>
<p>Ændringer i rammebestemmelser</p>	<p>Se link</p>

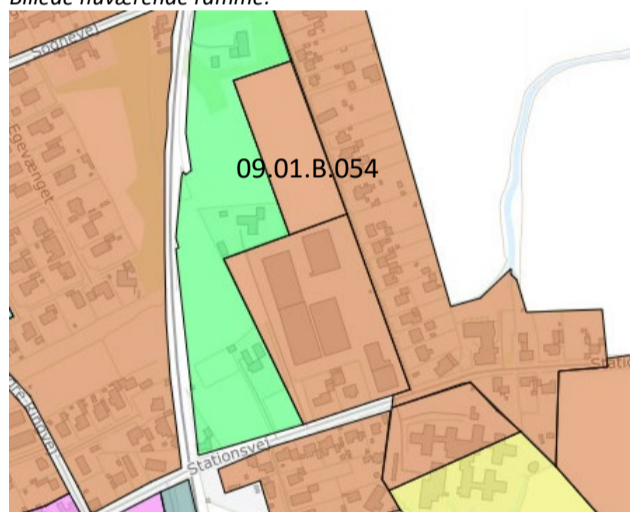
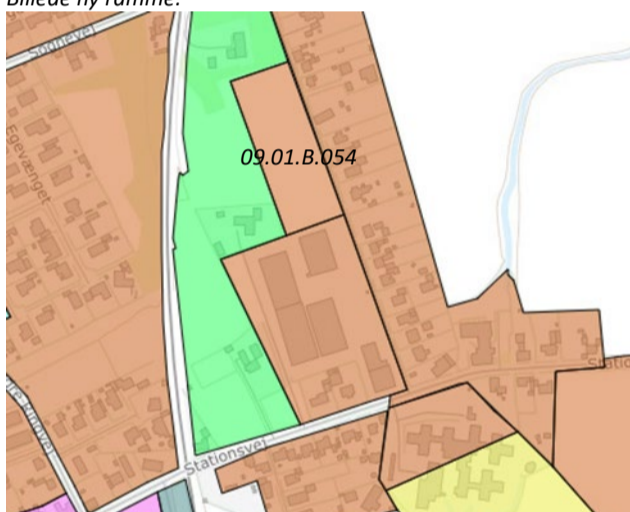
## Vester Skerninge

<p>Billede nuværende ramme:</p> 	<p>Billede ny ramme:</p> 
<p>Plan navn: Boligområde Bejerholmsvej Plan nr.: 08.02.B.894 Link: <a href="https://svendborg.cowiplan.dk/kommuneplan25/rammer-for-lokalplanlaegning/ollerup-v-skerninge/v-skerninge/0802b894/">https://svendborg.cowiplan.dk/kommuneplan25/rammer-for-lokalplanlaegning/ollerup-v-skerninge/v-skerninge/0802b894/</a></p>	
<p>Ændringer i rammegeografi? (Reduktion/udvidelse/aflysning/ny ramme) Formålet med ændringen</p>	<p>Der ændres ikke på rammens afgrænsning Vester Skerninge består overvejende af parcelhuse. For at understøtte en flyttekæde og et andet boligudbud stilles der i rammen krav om, at der kun må lokalplanlægges for følgende boligtypologier: åben-lav kompakt, tæt-lav samt tæt-lav kompakt I.</p>
<p>Ændringer i rammebestemmelser</p>	<p>Se link</p>

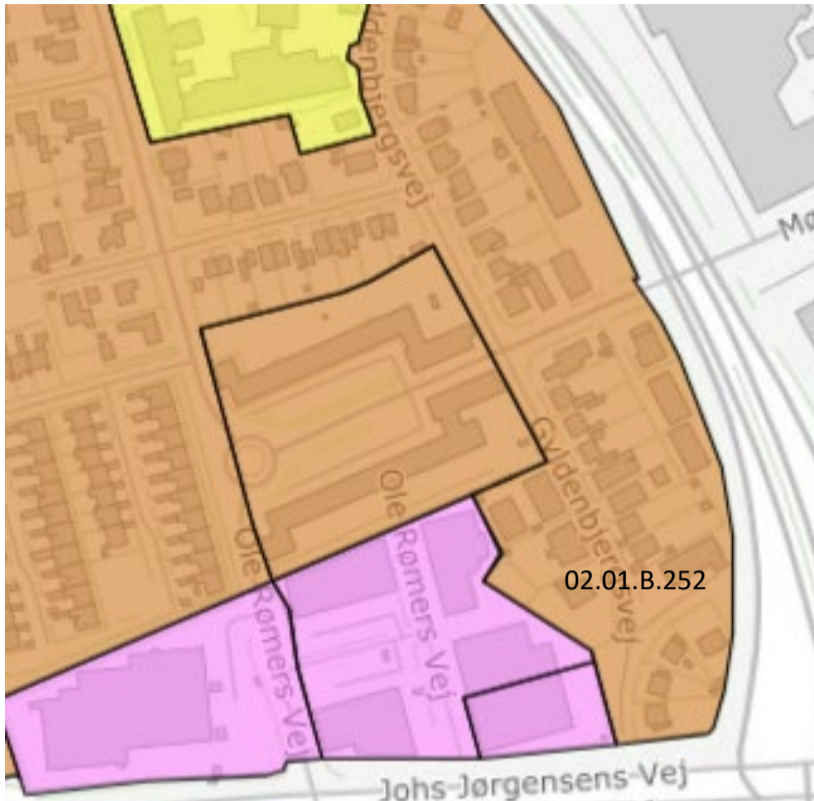
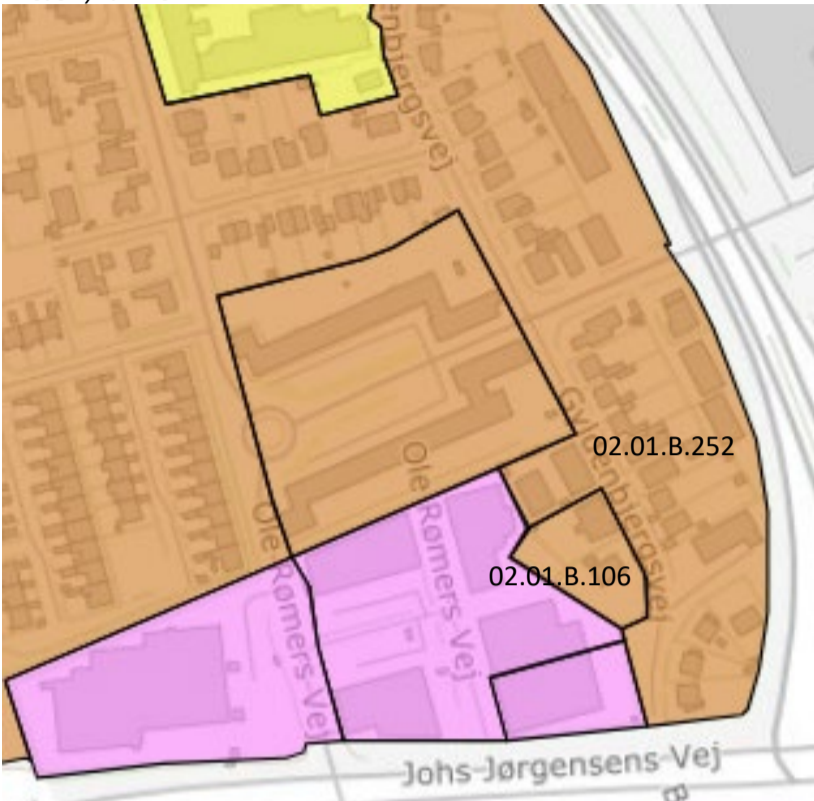
## Stenstrup

<p>Billede nuværende ramme:</p> 	<p>Billede ny ramme:</p> 
<p>Plan navn: Boligområde Stationsvej          Plannr.: 09.01.B.719          Link: <a href="https://svendborg.cowiplan.dk/kommuneplan25/rammer-for-lokalplanlaegning/stenstrup-kirkeby/stenstrup/0901b719/">https://svendborg.cowiplan.dk/kommuneplan25/rammer-for-lokalplanlaegning/stenstrup-kirkeby/stenstrup/0901b719/</a></p>	
<p>Ændringer i rammegeografi? (Reduktion/udvidelse/aflysning/ny ramme)</p>	<p>Der ændres ikke på rammens afgrænsning</p>
<p>Formålet med ændringen</p>	<p>Stenstrup består overvejende af parcelhuse og klassiske tæt-lav boliger. For at understøtte en flyttekæde og et andet boligudbud stilles der i rammen krav om, at der kun må lokalplanlægges for følgende boligtypologier: tæt-lav samt tæt-lav kompakt I.</p>
<p>Ændringer i rammebestemmelser</p>	<p>Se link</p>

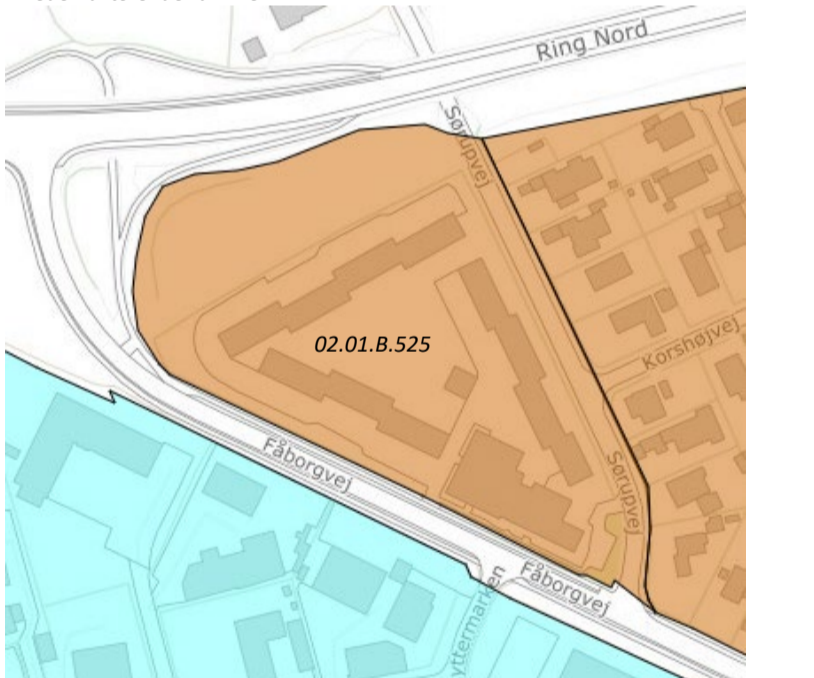
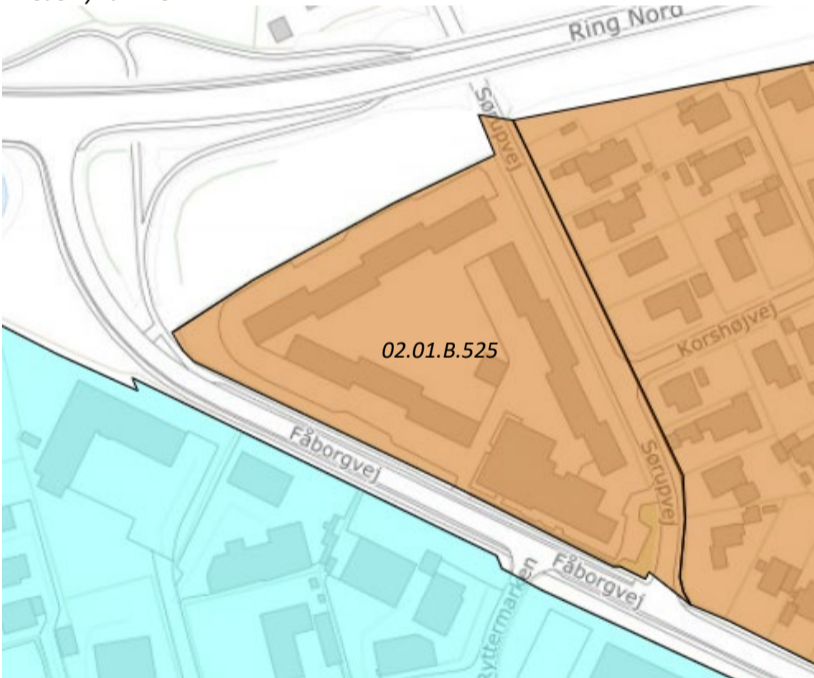
## Stenstrup

<p>Billede nuværende ramme:</p> 	<p>Billede ny ramme:</p> 
<p>Plan navn: Boligområde Sandbjergvej vest          Plannr.: 09.01.B.054          Link: <a href="https://svendborg.cowiplan.dk/kommuneplan25/rammer-for-lokalplanlaegning/stenstrup-kirkeby/stenstrup/0901b054/">https://svendborg.cowiplan.dk/kommuneplan25/rammer-for-lokalplanlaegning/stenstrup-kirkeby/stenstrup/0901b054/</a></p>	
<p>Ændringer i rammegeografi? (Reduktion/udvidelse/aflysning/ny ramme)</p>	<p>Der ændres ikke på rammens afgrænsning</p>
<p>Formålet med ændringen</p>	<p>Stenstrup består overvejende af parcelhuse og klassiske tæt-lav boliger. For at understøtte en flyttekæde og et andet boligudbud stilles der i rammen krav om, at der kun må lokalplanlægges for følgende boligtypologier: åben-lav kompakt, tæt-lav samt tæt-lav kompakt I.</p>
<p>Ændringer i rammebestemmelser</p>	<p>Se link</p>

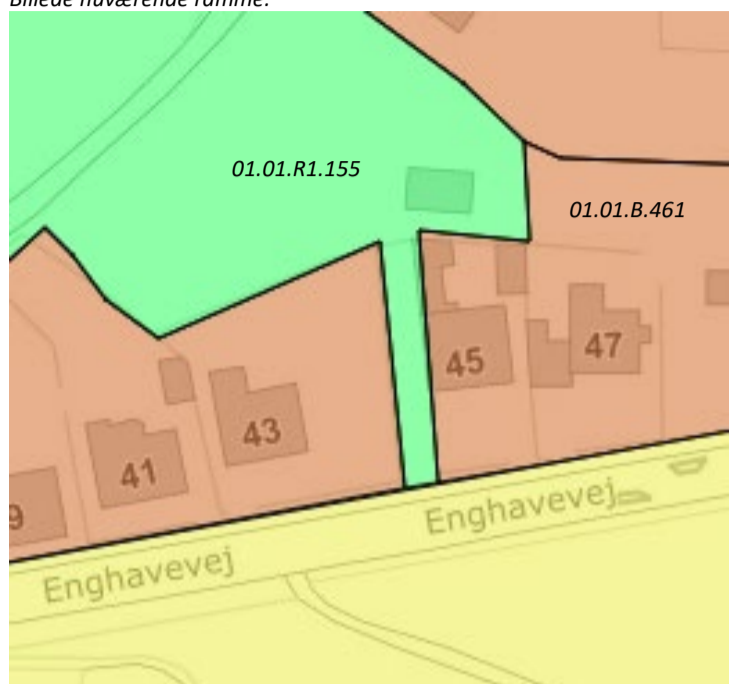
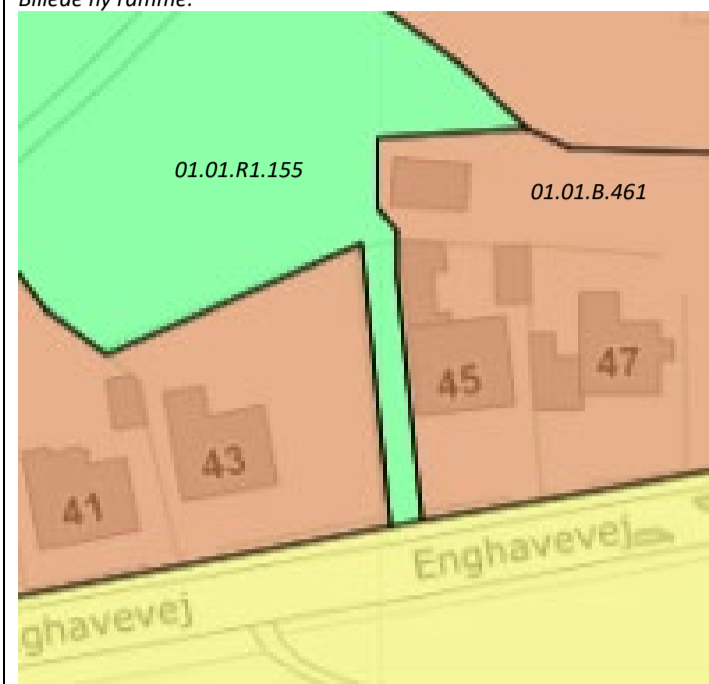
## Svendborg Vest

<p>Billede nuværende ramme:</p> 	<p>Billede ny ramme:</p> 
<p>Plan navn: Boligområde Gyldenbjergvej          Plannr.: 02.01.B.106          Link: <a href="https://svendborg.cowiplan.dk/kommuneplan25/rammer-for-lokalplanlaegning/svendborg-vest/0201b106/">https://svendborg.cowiplan.dk/kommuneplan25/rammer-for-lokalplanlaegning/svendborg-vest/0201b106/</a></p>	
<p>Ændringer i rammegeografi? (Reduktion/udvidelse/aflysning/ny ramme)</p>	<p>Nyt rammeområde: 02.01.B.106          Reduktion af rammeområde: 02.01.B.252</p>
<p>Formålet med ændringen</p>	<p>De to ejendomme i området har et samlet bygget areal og udformning, som gør dem egnet til anvendelse som etageboliger eller tæt-lav boliger med indretning af flere boliger i sammen ejendom. For at understøtte byfortætning og udnyttelse af disse ejendomme, ændres anvendelsen fra åben-lav til etagebolig, tæt-lav og åben-lav boliger.</p>
<p>Ændringer i rammebestemmelser</p>	<p>For rammebestemmelser se link.</p>



## Svendborg Vest

<p>Billede nuværende ramme:</p> 	<p>Billede ny ramme:</p> 
<p>Plan navn: Boligområde Fåborgvej          Plannr.: 02.01.B.525          Link: <a href="https://svendborg.cowiplan.dk/kommuneplan25/rammer-for-lokalplanlaegning/svendborg-vest/0201b525/">https://svendborg.cowiplan.dk/kommuneplan25/rammer-for-lokalplanlaegning/svendborg-vest/0201b525/</a></p>	
<p>Ændringer i rammegeografi? (Reduktion/udvidelse/aflysning/ny ramme)</p>	<p>Reduktion af rammeområde: 02.01.B.525</p>
<p>Formålet med ændringen</p>	<p>På baggrund af dialog med vejdirektoratet reduceres den eksisterende kommuneplanramme til boligformål, da området er belastet af vejtrafikstøj og ikke egner sig til boligformål.</p>
<p>Ændringer i rammebestemmelser</p>	<p>For rammebestemmelser se link.</p>

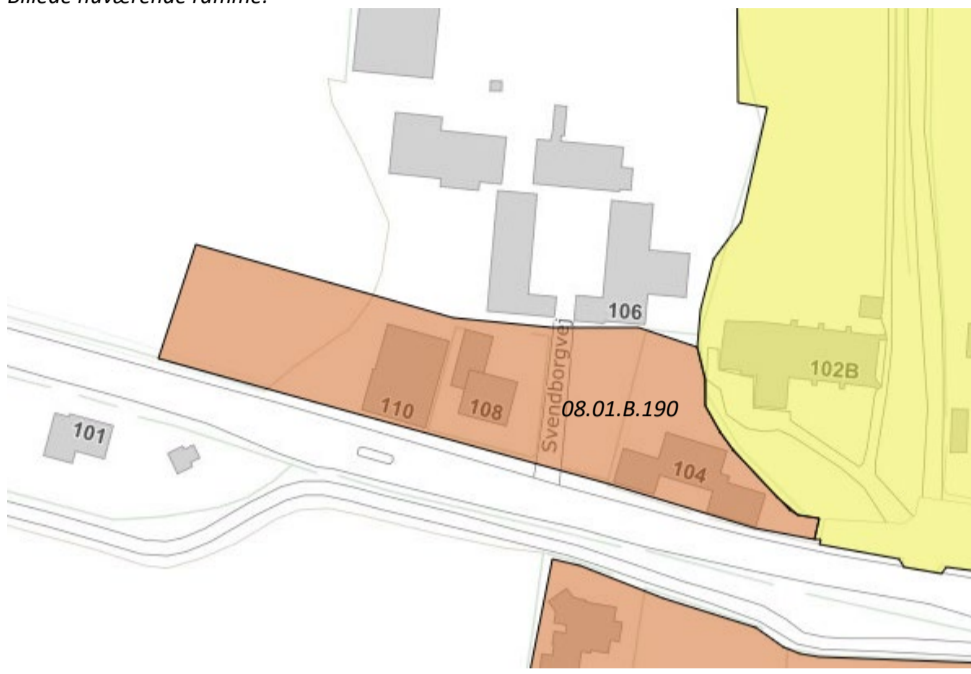
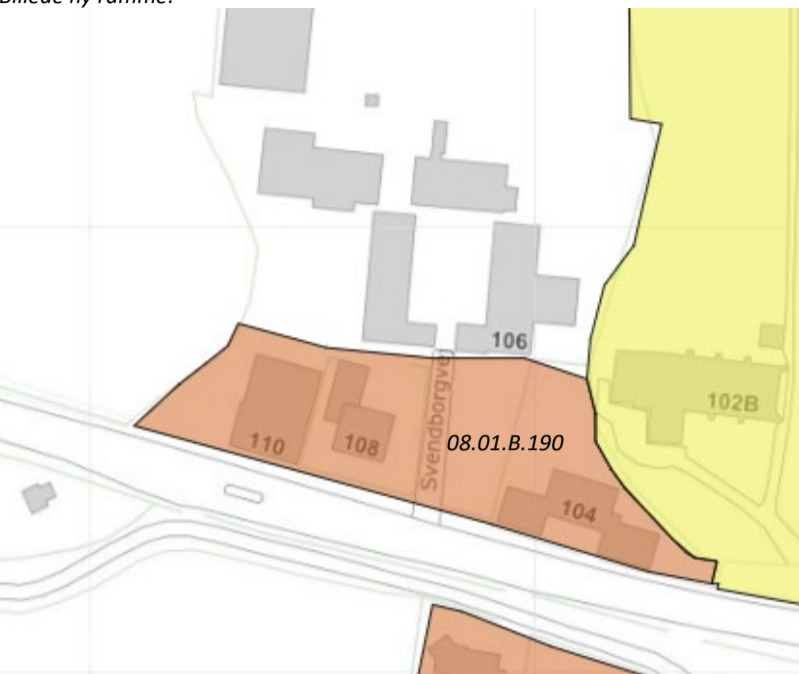
## Svendborg Bymidte

<p>Billede nuværende ramme:</p> 	<p>Billede ny ramme:</p> 
<p>Plan navn: Boligområde Dronningholmsvej          Plannr.: 01.01.B.461          Link: <a href="https://kommuneplan.svendborg.dk/rammer/svendborg-bymidte/0101b461/">https://kommuneplan.svendborg.dk/rammer/svendborg-bymidte/0101b461/</a></p>	
<p>Ændringer i rammegeografi? (Reduktion/udvidelse/aflysning/ny ramme)</p>	<p>Reduktion af rammeområde: 01.01.R1.155          Udvidelse af rammeområde: 01.01.B.461</p>
<p>Formålet med ændringen</p>	<p>Rammeområde 01.01.B.461 udvides for at give boligejendom Enghavevej 45 mulighed for at udvide deres haveareal. Det betyder at rammeområde 01.01.R1.115 reduceres.</p>
<p>Ændringer i rammebestemmelser</p>	<p>For rammebestemmelser se link.</p>

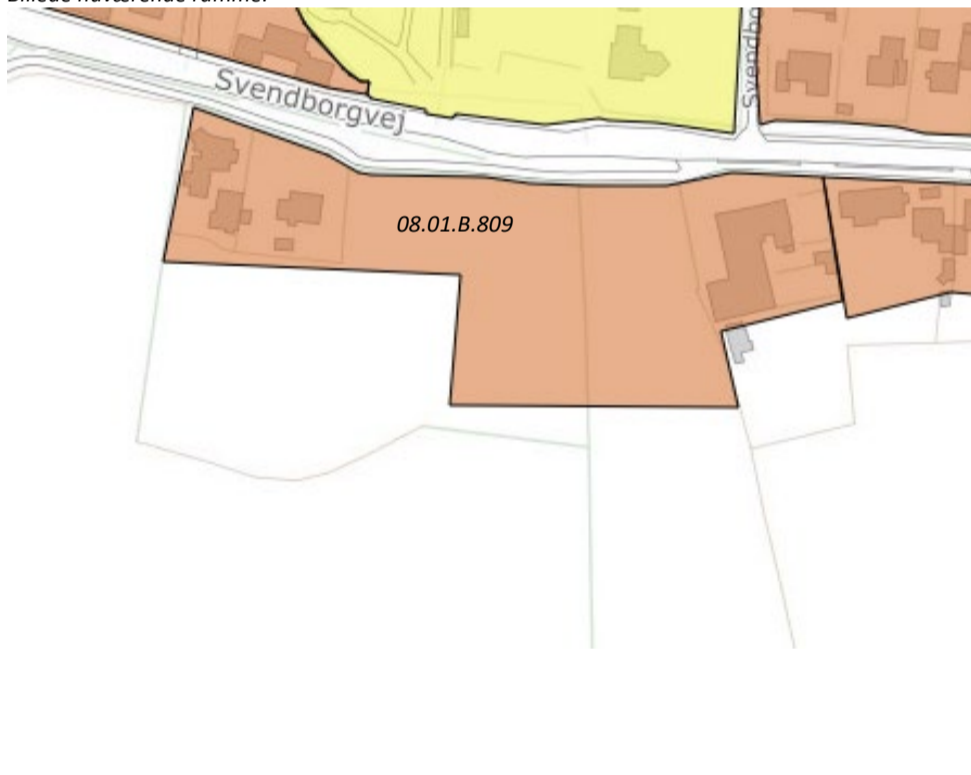
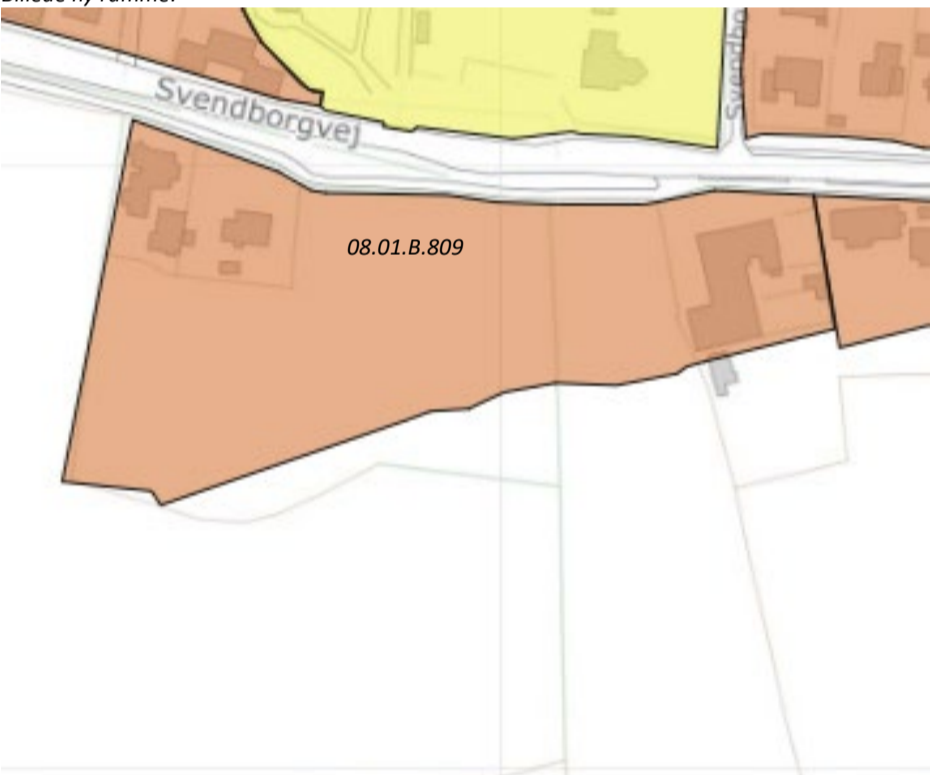
## Thurø

<p>Billede nuværende ramme:</p> 	<p>Billede ny ramme:</p> 
<p>Plan navn: Boligområde Eriksholmsvej          Plannr.: 05.01.B.016          Link: <a href="https://svendborg.cowiplan.dk/kommuneplan25/rammer-for-lokalplanlaegning/thuroe/thuroe-by/0501b016/">https://svendborg.cowiplan.dk/kommuneplan25/rammer-for-lokalplanlaegning/thuroe/thuroe-by/0501b016/</a></p>	
<p>Ændringer i rammegeografi? (Reduktion/udvidelse/aflysning/ny ramme)</p>	<p>Udvidelse af rammeområde: 05.01.B.016</p>
<p>Formålet med ændringen</p>	<p>Rammeområde 05.01.B.016 udvides mod nord så afgrænsningen flugter med strandbeskyttelseslinjen. Området har været en del af Kommuneplan 2017-2029. I forbindelse med at der blev udarbejdet kommuneplantillæg for området i 2019, blev planrammerne indberettet forkert til plandata, så rammeafgrænsningen fulgte matrikelskel og ikke strandbeskyttelseslinjen som tidligere.</p>
<p>Ændringer i rammebestemmelser</p>	<p>Se link</p>

## Ollerup

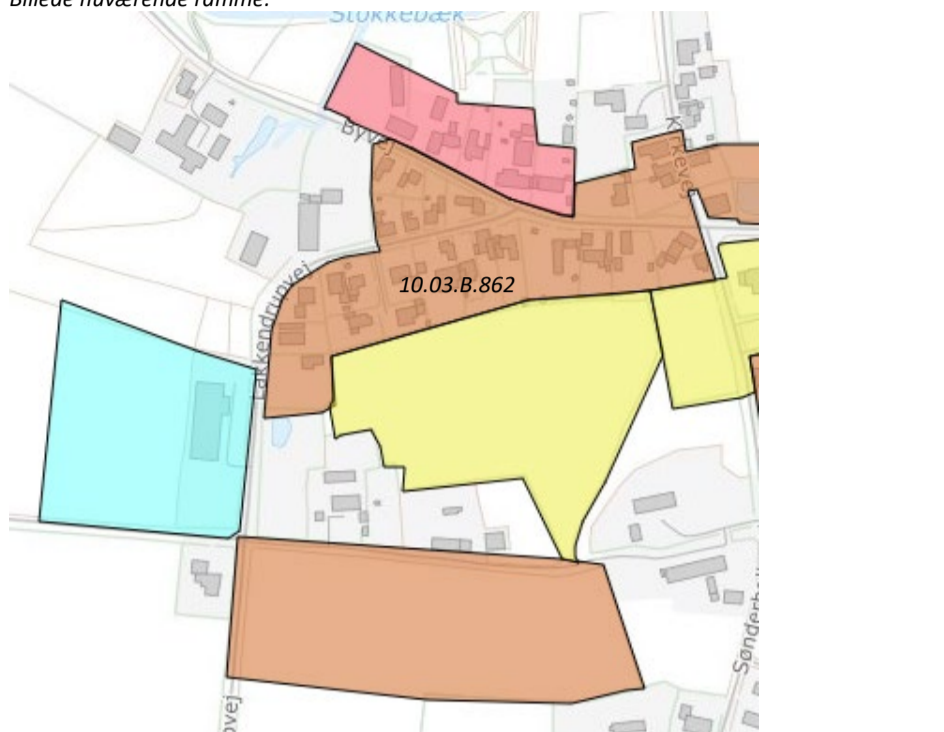
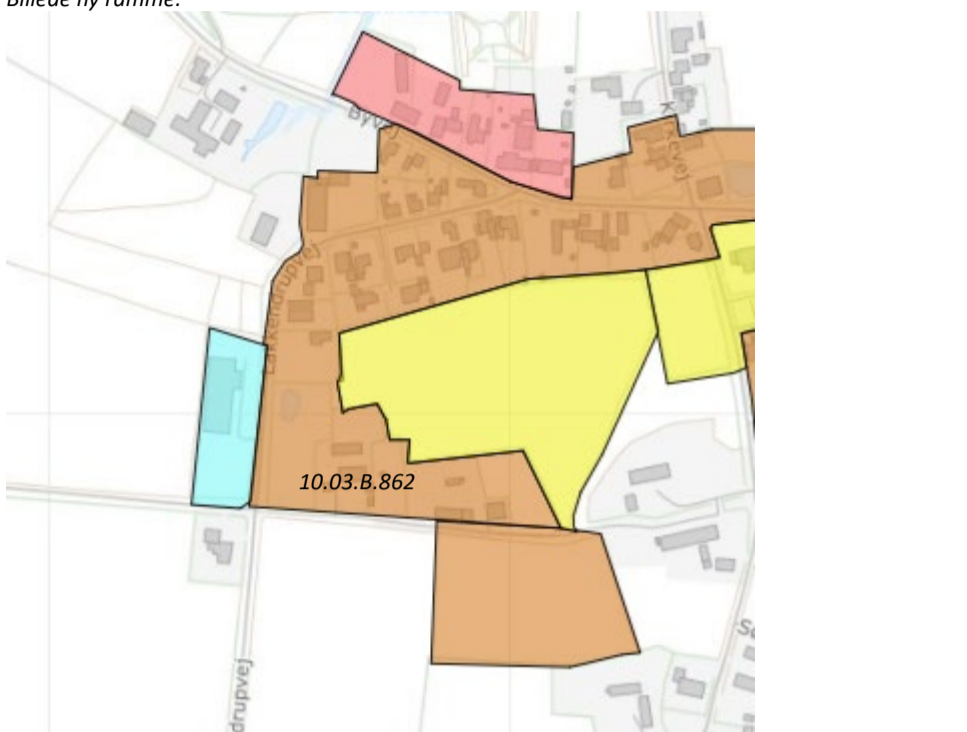
<p>Billede nuværende ramme:</p> 	<p>Billede ny ramme:</p> 
<p>Plan navn: Boligområde Svendborgvej(nord)            Plannr.: 08.01.B.190            Link: <a href="https://svendborg.cowiplan.dk/kommuneplan25/rammer-for-lokalplanlaegning/ollerup-v-skerninge/ollerup/0801b190/">https://svendborg.cowiplan.dk/kommuneplan25/rammer-for-lokalplanlaegning/ollerup-v-skerninge/ollerup/0801b190/</a></p>	
<p>Ændringer i rammegeografi? (Reduktion/udvidelse/afløsning/ny ramme)</p>	<p>Reduktion af rammeområde: 08.01.B.190</p>
<p>Formålet med ændringen</p>	<p>Rammeområde 01.01.B.461 reduceres, da Svendborgvej nr. 110, betragtes som afrunding af Ollerup mod det åbne land og der derfor ikke skal gives mulighed for en udvidelse mod vest.</p>
<p>Ændringer i rammebestemmelser</p>	<p>For rammebestemmelser se link.</p>

## Ollerup

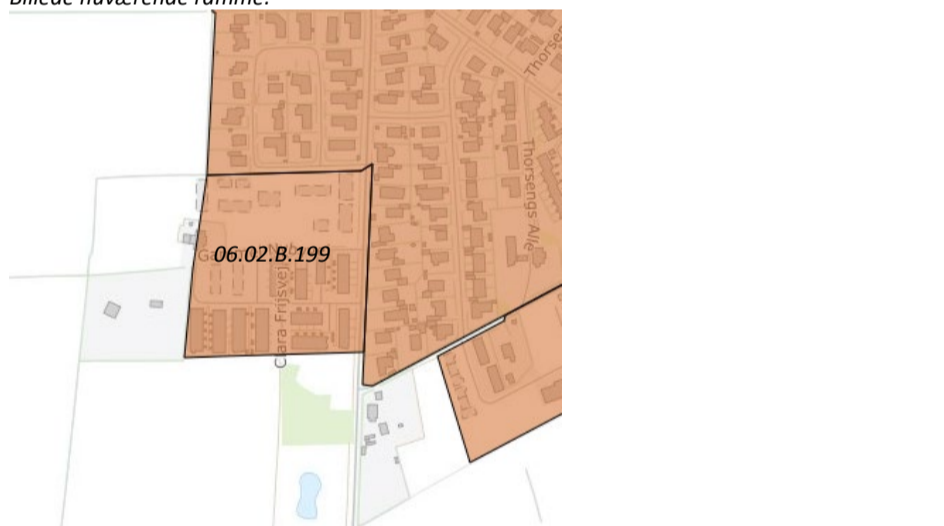
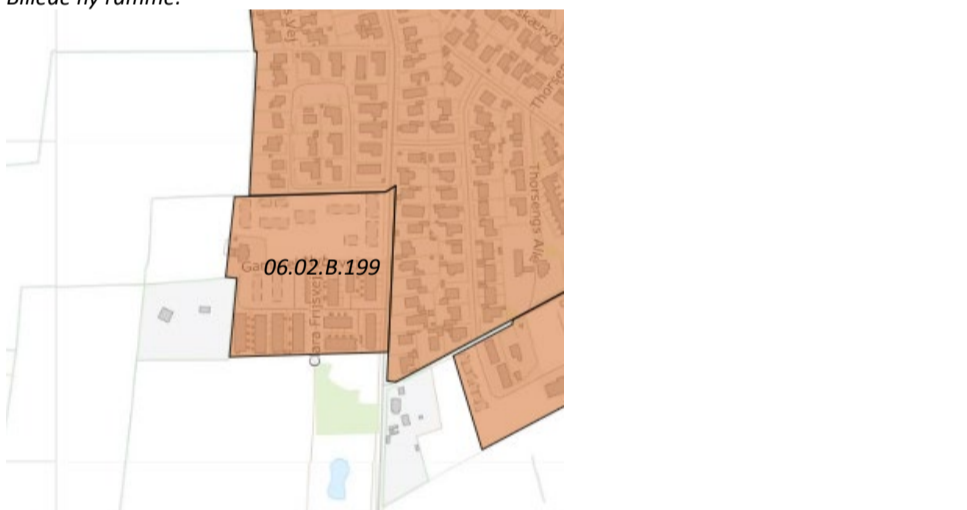
<p>Billede nuværende ramme:</p> 	<p>Billede ny ramme:</p> 
<p>Plan navn: Boligområde Svendborgvej(syd)            Plannr.: 08.01.B.809            Link: <a href="https://svendborg.cowiplan.dk/kommuneplan25/rammer-for-lokalplanlaegning/ollerup-v-skerninge/ollerup/0801b809/">https://svendborg.cowiplan.dk/kommuneplan25/rammer-for-lokalplanlaegning/ollerup-v-skerninge/ollerup/0801b809/</a></p>	
<p>Ændringer i rammegeografi? (Reduktion/udvidelse/afløsning/ny ramme)</p>	<p>Udvidelse af rammeområde 08.01.B.809</p>
<p>Formålet med ændringen</p>	<p>Rammeområde 08.01.B.809 udvides, således at rammen er i overensstemmelse med den gældende lokalplan for området. Området er desuden byzone.</p>
<p>Ændringer i rammebestemmelser</p>	<p>Udvidelsen af rammeområdet omfatter dog ikke søbeskyttelsesområdet.            For rammebestemmelser se link.</p>



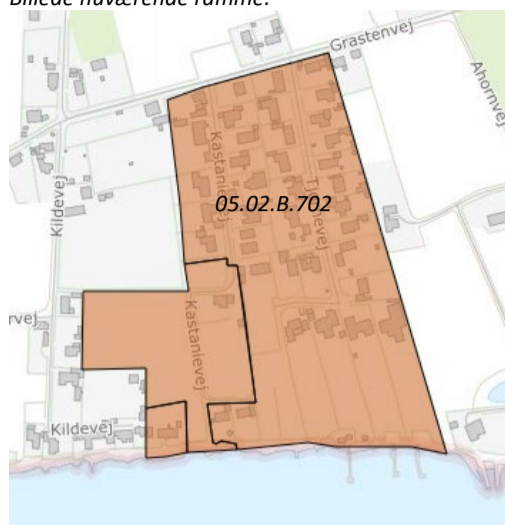
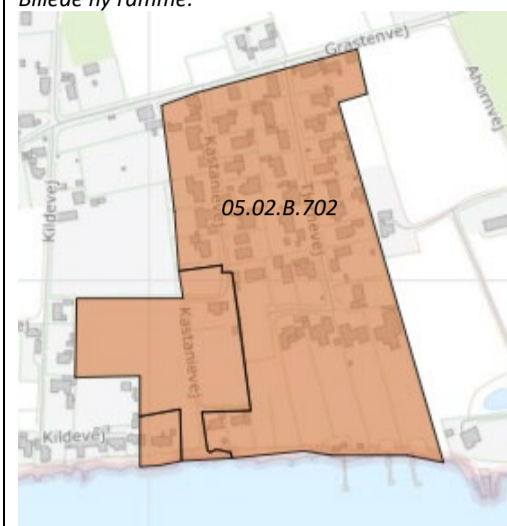
## Gudbjerg

<p>Billede nuværende ramme:</p> 	<p>Billede ny ramme:</p> 
<p>Plan navn: Boligområde Lakkendrupvej          Plannr.: 10.03.B.862          Link: <a href="https://svendborg.cowiplan.dk/kommuneplan25/rammer-for-lokalplanlaegning/gudbjerg-gudme-hesselaer/gudbjerg/1003o1053/">https://svendborg.cowiplan.dk/kommuneplan25/rammer-for-lokalplanlaegning/gudbjerg-gudme-hesselaer/gudbjerg/1003o1053/</a></p>	
<p>Ændringer i rammegeografi? (Reduktion/udvidelse/aflysning/ny ramme)</p>	<p>Udvidelse af rammeområde 10.03.B.862</p>
<p>Formålet med ændringen</p>	<p>Rammeområdet udvides til også at omfatte de boligejendomme der vurderes at være en del af Gudbjerg.</p>
<p>Ændringer i rammebestemmelser</p>	<p>Se link</p>

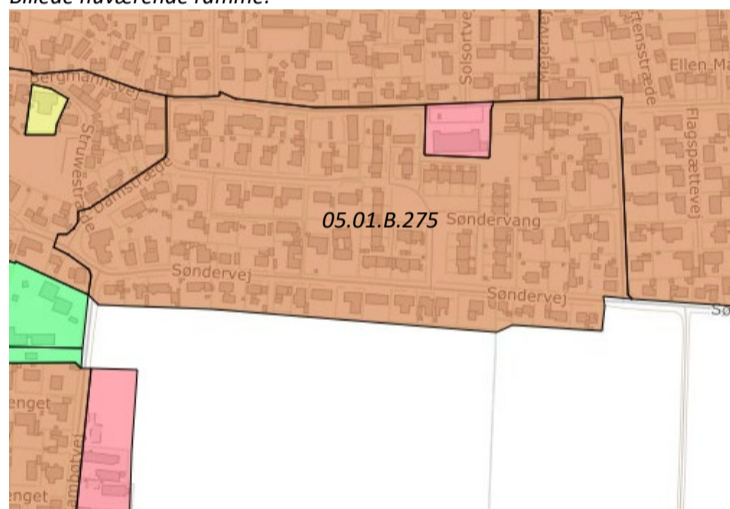
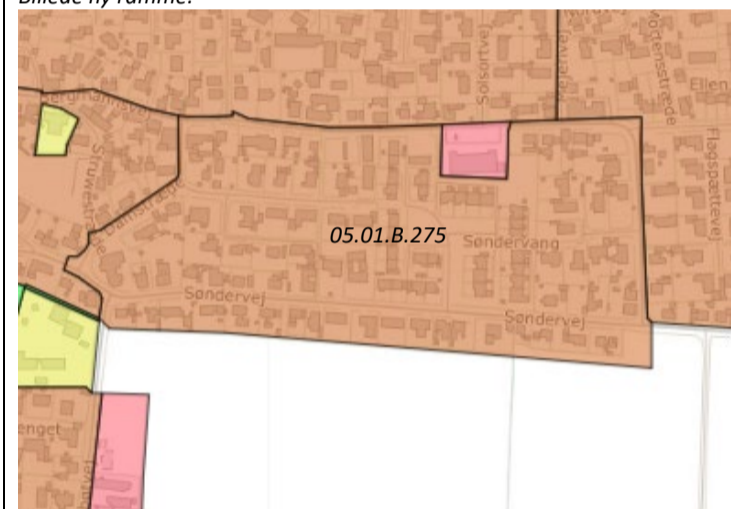
## Troense

<p>Billede nuværende ramme:</p> 	<p>Billede ny ramme:</p> 
<p>Plan navn: Boligområde Gammel Nybyvej          Plannr.: 06.02.B.199          Link: <a href="https://svendborg.cowiplan.dk/kommuneplan25/rammer-for-lokalplanlaegning/vindeby-troense/troense/0602b199/">https://svendborg.cowiplan.dk/kommuneplan25/rammer-for-lokalplanlaegning/vindeby-troense/troense/0602b199/</a></p>	
<p>Ændringer i rammegeografi? (Reduktion/udvidelse/aflysning/ny ramme)</p>	<p>Rammeområde 06.02.B.199 udvides mod vest</p>
<p>Formålet med ændringen</p>	<p>Rammeområdet udvides i et mindre omfang mod vest, så rammen stemmer overens med den gældende lokalplan og byzonen.</p>
<p>Ændringer i rammebestemmelser</p>	<p>Ingen ændringer</p>

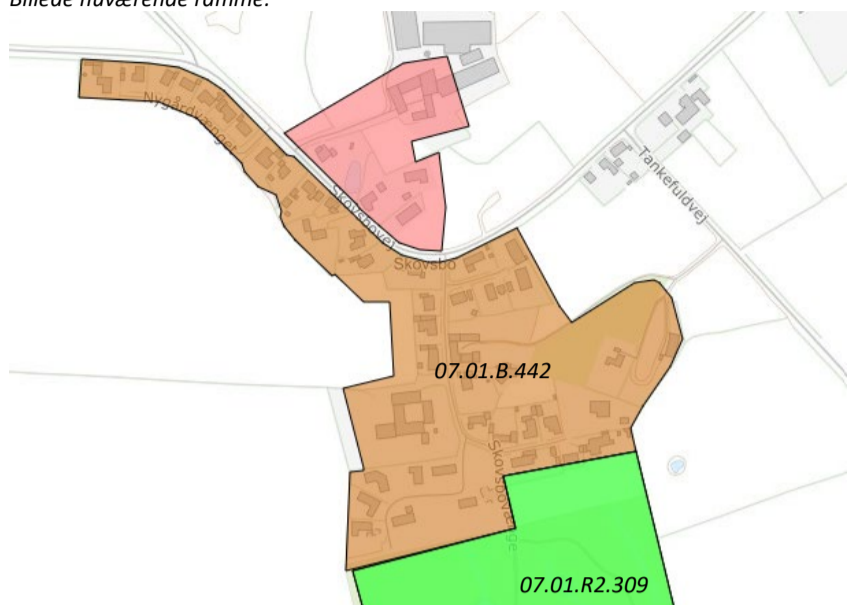
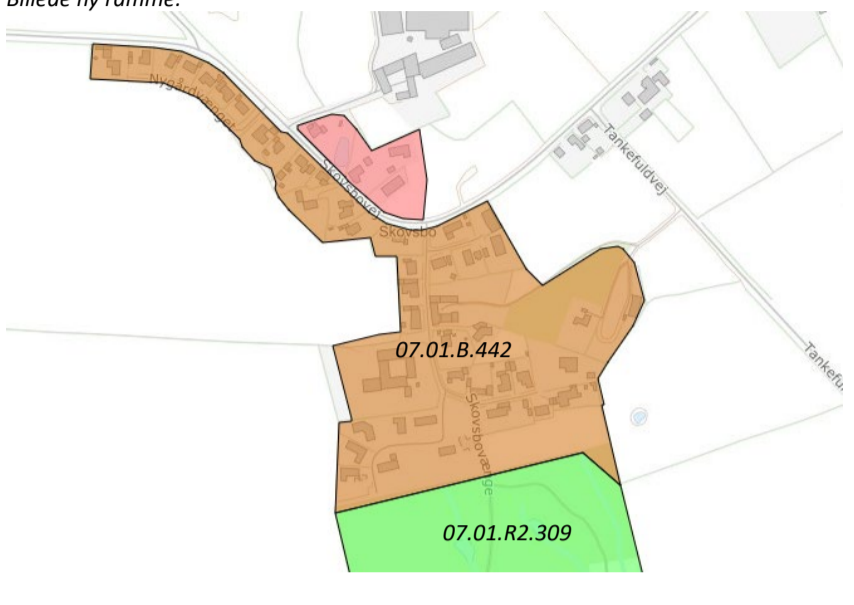
## Thurø

<p>Billede nuværende ramme:</p> 	<p>Billede ny ramme:</p> 
<p>Plan navn: Boligområde Tjørnevej          Plannr.: 05.02.B.702          Link: <a href="https://svendborg.cowiplan.dk/kommuneplan25/rammer-for-lokalplanlaegning/thuroe/grasten/0502b702/">https://svendborg.cowiplan.dk/kommuneplan25/rammer-for-lokalplanlaegning/thuroe/grasten/0502b702/</a></p>	
<p>Ændringer i rammegeografi? (Reduktion/udvidelse/aflysning/ny ramme)          Formålet med ændringen          Ændringer i rammebestemmelser</p>	<p>Rammeområde 05.02.B.702 udvides mod øst          Rammeområdet udvides i et mindre omfang mod øst, så rammen stemmer overens med byzonen.          Ingen ændringer</p>

## Thurø

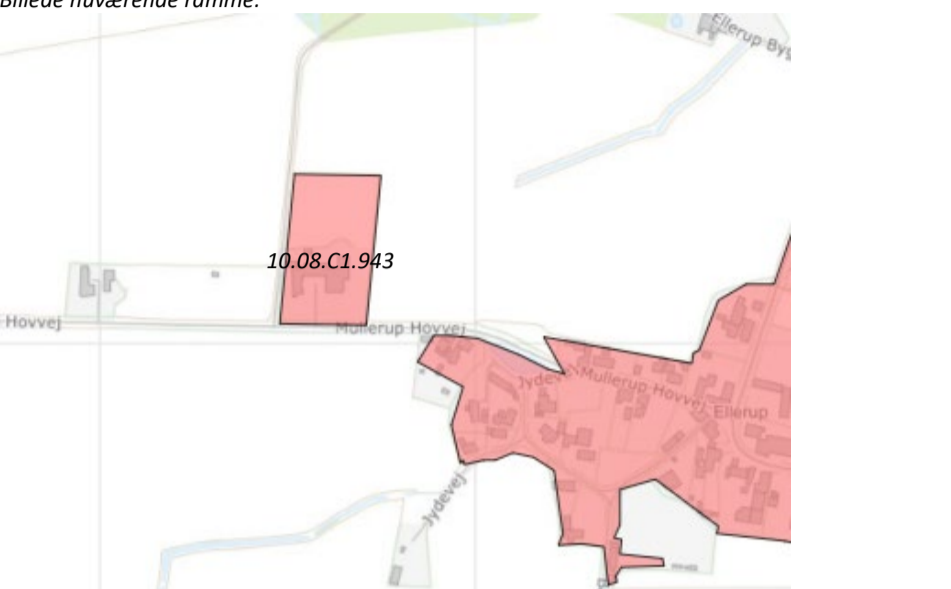
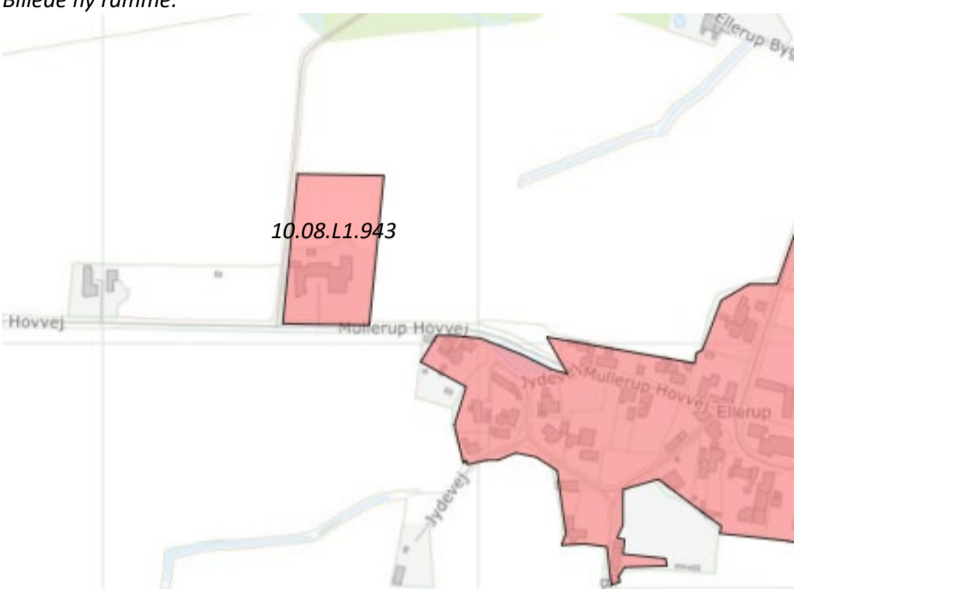
<p>Billede nuværende ramme:</p> 	<p>Billede ny ramme:</p> 
<p>Plan navn: Boligområde Søndervang          Plannr.: 05.01.B.275          Link: <a href="https://svendborg.cowiplan.dk/kommuneplan25/rammer-for-lokalplanlaegning/thuroe/thuroe-by/0501b275/">https://svendborg.cowiplan.dk/kommuneplan25/rammer-for-lokalplanlaegning/thuroe/thuroe-by/0501b275/</a></p>	
<p>Ændringer i rammegeografi? (Reduktion/udvidelse/aflysning/ny ramme)          Formålet med ændringen          Ændringer i rammebestemmelser</p>	<p>Rammeområde 05.01.B.275 udvides mod øst          Rammeområdet udvides i et mindre omfang mod øst, så rammen stemmer overens med byzonen.          Ingen ændringer</p>

## Skovsbo

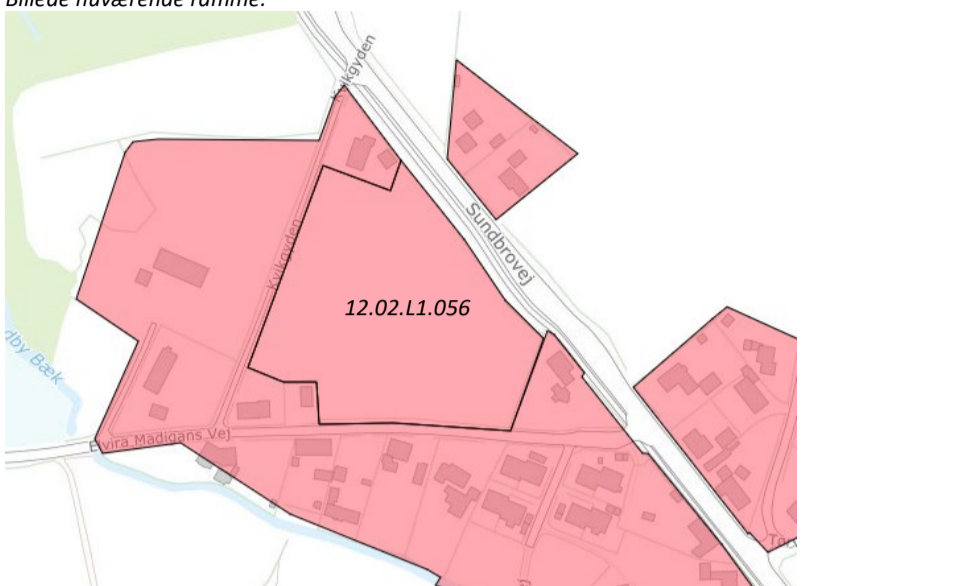
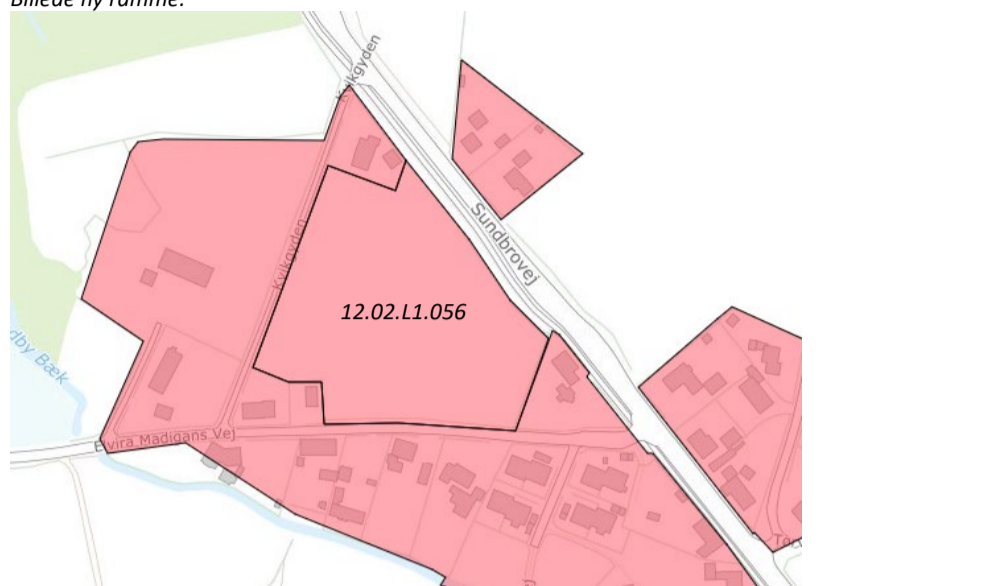
<p>Billede nuværende ramme:</p> 	<p>Billede ny ramme:</p> 
<p>Plan navn: Boligområde Skovsbo          Plannr.: 07.01.B.442          Link: <a href="https://svendborg.cowiplan.dk/kommuneplan25/rammer-for-lokalplanlaegning/tankefuld-rantzausminde/tankefuld/0701b442/">https://svendborg.cowiplan.dk/kommuneplan25/rammer-for-lokalplanlaegning/tankefuld-rantzausminde/tankefuld/0701b442/</a></p>	
<p>Ændringer i rammegeografi? (Reduktion/udvidelse/aflysning/ny ramme)</p>	<p>Kommuneplanramme 07.01.B.442 udvides          Kommuneplanramme 07.01.R2.309 reduceres</p>
<p>Formålet med ændringen</p>	<p>Der foretages en teknisk tilpasning af rammerne, således at de stemmer overens med gældende lokalplan.</p>
<p>Ændringer i rammebestemmelser</p>	<p>Ingen</p>

## Landsbyområder

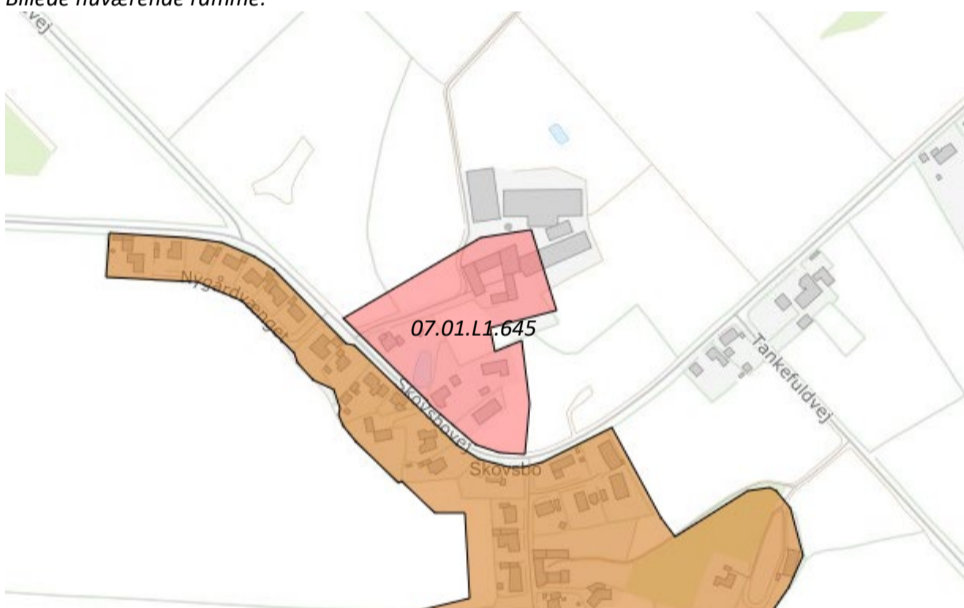
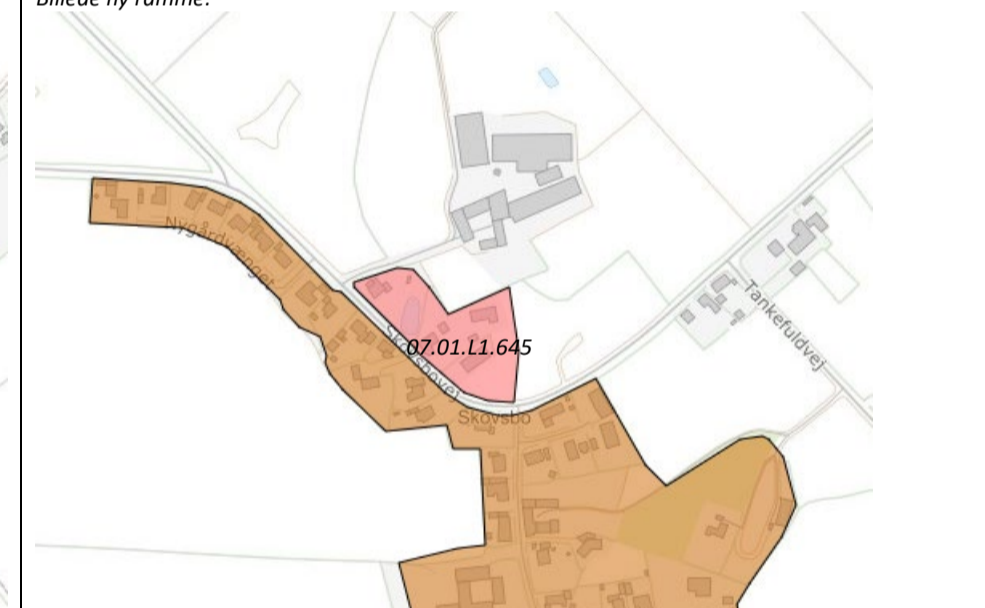
**Ellerup**

<p>Billede nuværende ramme:</p> 	<p>Billede ny ramme:</p> 
<p>Plan navn: Blandet bolig- og erhvervsområde Elleruphus        Plannr.: 10.08.L1.943        Link: <a href="https://svendborg.cowiplan.dk/kommuneplan25/rammer-for-lokalplanlaegning/gudbjerg-gudme-hesselaer/ellerup/10081943/">https://svendborg.cowiplan.dk/kommuneplan25/rammer-for-lokalplanlaegning/gudbjerg-gudme-hesselaer/ellerup/10081943/</a></p>	
<p>Ændringer i rammegeografi? (Reduktion/udvidelse/aflysning/ny ramme)</p>	<p>Der ændres ikke på rammens afgrænsning</p>
<p>Formålet med ændringen</p>	<p>Anvendelsen tilpasses da der som hovedregl ikke er centerområder udenfor byerne.</p>
<p>Ændringer i rammebestemmelser</p>	<p>Anvendelsen tilføjes "øvrige ferie- og fritidsformål" og overgår til at være et L1 område samt fremtidig landzone.</p>

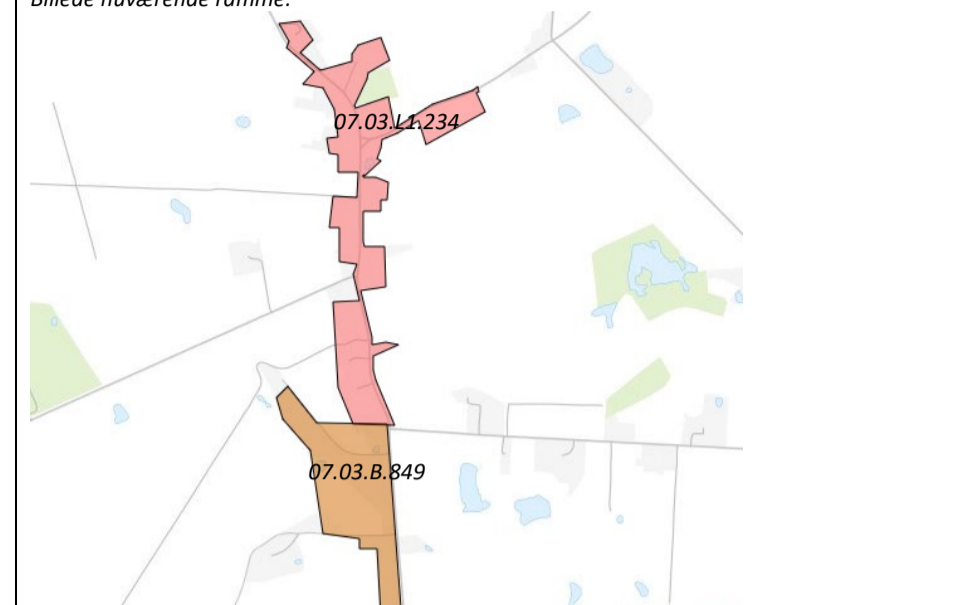
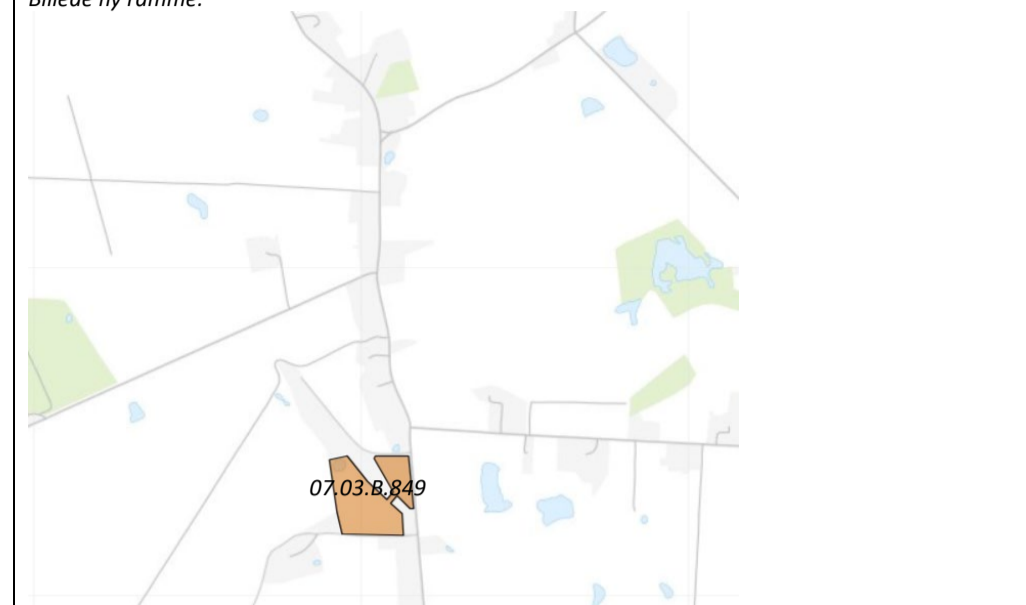
## Lundby

<p>Billede nuværende ramme:</p> 	<p>Billede ny ramme:</p> 
<p>Plan navn: Landsbyområde Sundbrovej Lundby        Plannr.: 12.02.L1.056        Link: <a href="https://svendborg.cowiplan.dk/kommuneplan25/rammer-for-lokalplanlaegning/taasinge/lundby/12021056/">https://svendborg.cowiplan.dk/kommuneplan25/rammer-for-lokalplanlaegning/taasinge/lundby/12021056/</a></p>	
<p>Ændringer i rammegeografi? (Reduktion/udvidelse/aflysning/ny ramme)</p>	<p>Der ændres ikke på rammens afgrænsning</p>
<p>Formålet med ændringen</p>	<p>Lundby består overvejende af parcelhuse. For at understøtte en flyttekæde og et andet boligudbyd stilles der i rammen krav om at der kun må lokalplanlægges for følgende boligtypologier: åben-lav kompakt, tæt-lav samt tæt-lav kompakt I.        Derudover fjernes muligheden for publikumsorienteret serviceerhverv, da det vurderes ikke at være en hensigtsmæssig placering til dette formål.</p>
<p>Ændringer i rammebestemmelser</p>	<p>Se link</p>

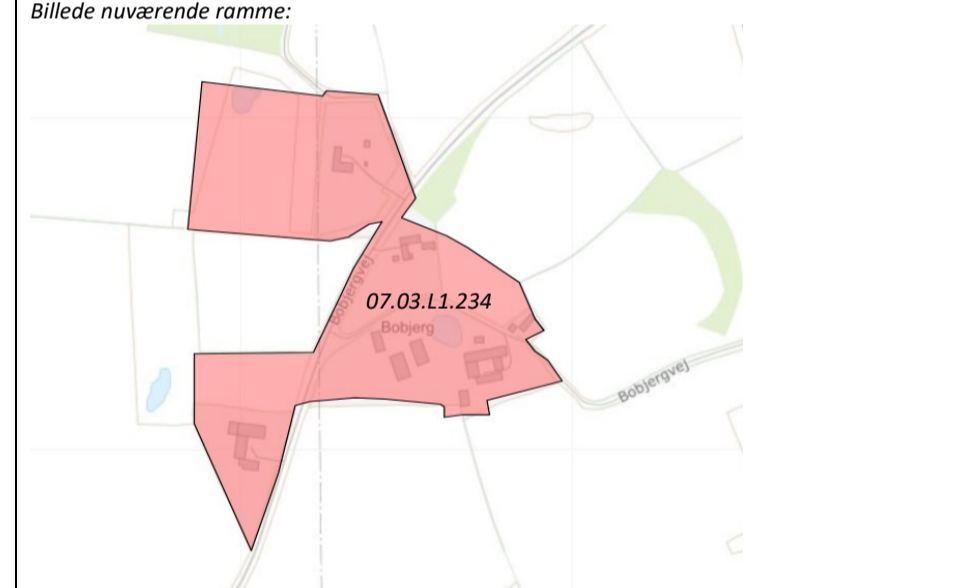
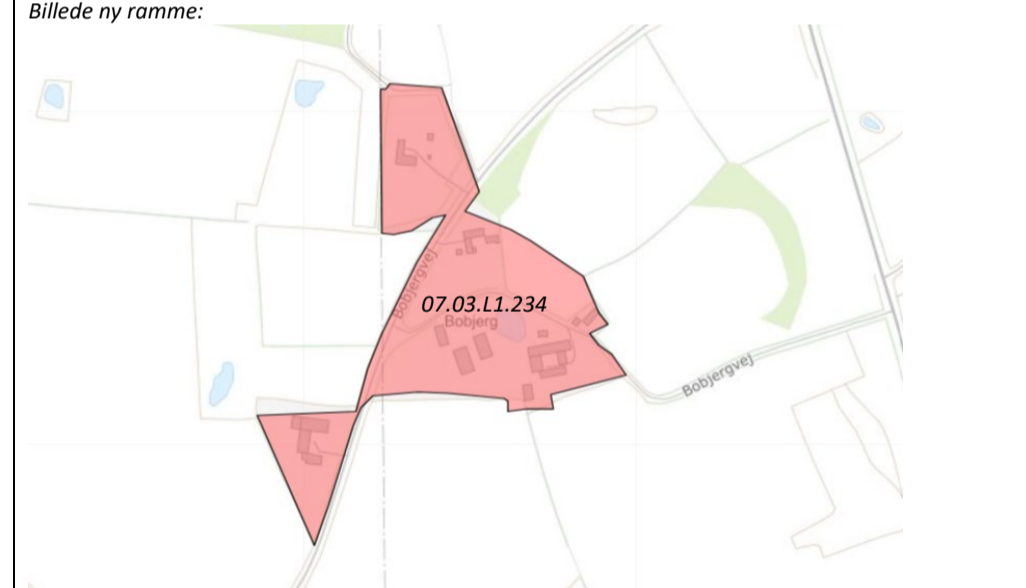
## Skovsbo

<p>Billede nuværende ramme:</p> 	<p>Billede ny ramme:</p> 
<p>Plan navn: Landsbyområde Skovsbo        Plannr.: 07.01.L1.645        Link: <a href="https://svendborg.cowiplan.dk/kommuneplan25/rammer-for-lokalplanlaegning/tankefuld-rantzausminde/tankefuld/07011645/">https://svendborg.cowiplan.dk/kommuneplan25/rammer-for-lokalplanlaegning/tankefuld-rantzausminde/tankefuld/07011645/</a></p>	
<p>Ændringer i rammegeografi? (Reduktion/udvidelse/aflysning/ny ramme)</p>	<p>Kommuneplanramme 07.01.L1.645 reduceres</p>
<p>Formålet med ændringen</p>	<p>Rammen reduceres til ikke længere at omfatte Rideskolen. Rideskoler må ligge i landzone og der er ikke behov for at udarbejde lokalplan for anvendelsen.</p>
<p>Ændringer i rammebestemmelser</p>	<p>Ingen</p>

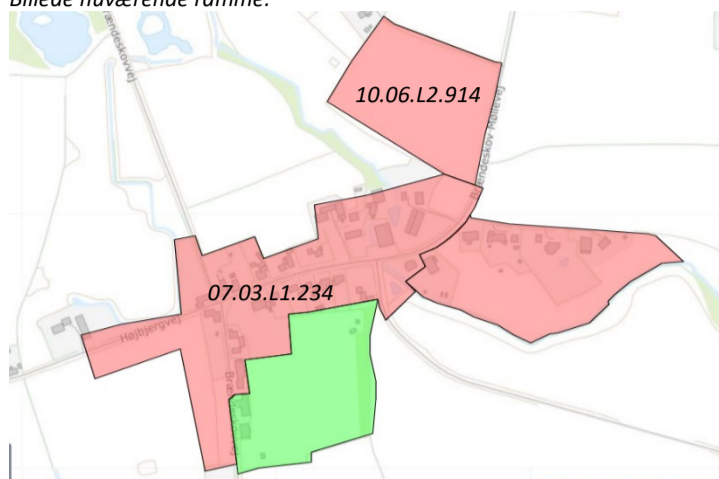
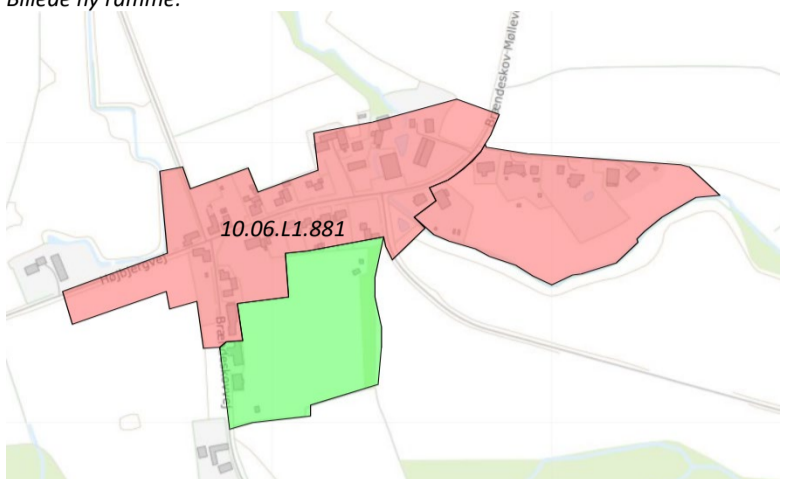
## Egense

<p>Billede nuværende ramme:</p> 	<p>Billede ny ramme:</p> 
<p>Plan navn: Boligområde Egense Stationsvej          Plannr.: 07.03.B.849          Link: <a href="https://svendborg.cowiplan.dk/kommuneplan25/rammer-for-lokalplanlaegning/tankefuld-rantzausminde/egense/0703b849/">https://svendborg.cowiplan.dk/kommuneplan25/rammer-for-lokalplanlaegning/tankefuld-rantzausminde/egense/0703b849/</a></p>	
<p>Ændringer i rammegeografi? (Reduktion/udvidelse/aflysning/ny ramme)</p>	<p>Kommuneplanramme 07.03.L1.234 aflyses          Kommuneplanramme 07.03.B.849 reduceres</p>
<p>Formålet med ændringen</p>	<p>Der skal ikke være regulær byudvikling i Egense, ud over det areal som er omfattet af den nye reducerede kommuneplanramme 07.03.B.849. Egense bliver fremadrettet omfattet af en landsbyafgrænsning, hvilket muliggør enkelte udstykninger.</p>
<p>Ændringer i rammebestemmelser</p>	<p>Ingen</p>

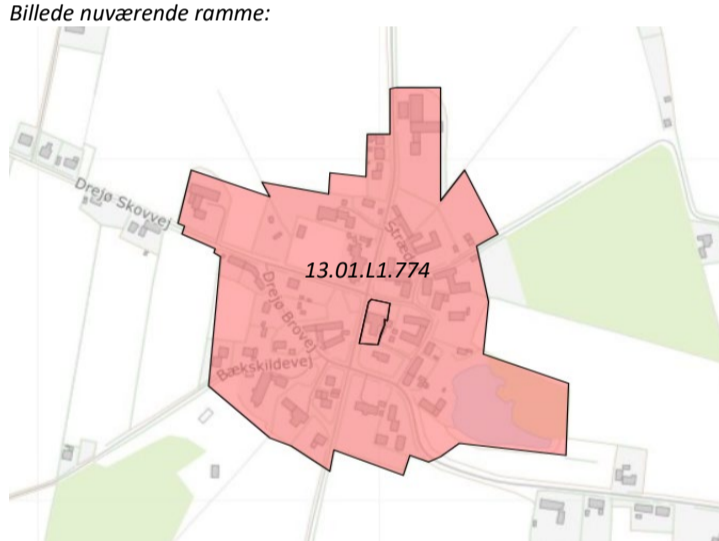
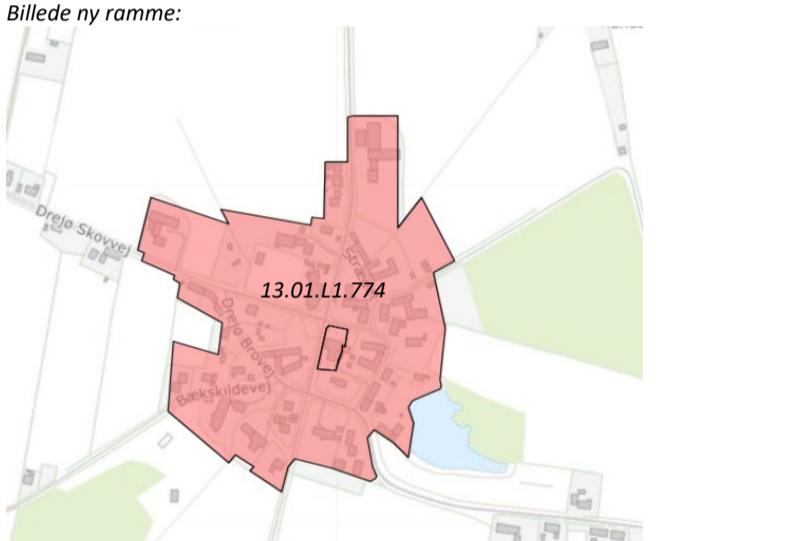
## Bobjerg

<p>Billede nuværende ramme:</p> 	<p>Billede ny ramme:</p> 
<p>Plan navn: Landsbyområde Bobjerg          Plannr.: 09.00.L1.656          Link: <a href="https://svendborg.cowiplan.dk/kommuneplan25/rammer-for-lokalplanlaegning/stenstrup-kirkeby/det-oevrige-landomraade/0900l1656/">https://svendborg.cowiplan.dk/kommuneplan25/rammer-for-lokalplanlaegning/stenstrup-kirkeby/det-oevrige-landomraade/0900l1656/</a></p>	
<p>Ændringer i rammegeografi? (Reduktion/udvidelse/aflysning/ny ramme)</p>	<p>Kommuneplanramme 09.00.L1.656 reduceres</p>
<p>Formålet med ændringen</p>	<p>Landsbyen er omfattet af en lokalplan der udlægger to større områder til jordbrugsformål. Områderne behøver således ikke være omfattet af en landsbyramme.</p>
<p>Ændringer i rammebestemmelser</p>	<p>Ingen</p>

## Brændeskov

<p>Billede nuværende ramme:</p> 	<p>Billede ny ramme:</p> 
<p>Plan navn: Landsbyområde Brændeskov            Plannr.: 10.06.L1.881            Link: <a href="https://svendborg.cowiplan.dk/kommuneplan25/rammer-for-lokalplanlaegning/qudbjerg-gudme-hesselaer/braendeskov/10061881/">https://svendborg.cowiplan.dk/kommuneplan25/rammer-for-lokalplanlaegning/qudbjerg-gudme-hesselaer/braendeskov/10061881/</a></p>	
<p>Ændringer i rammegeografi? (Reduktion/udvidelse/aflysning/ny ramme)</p>	<p>Kommuneplanramme 10.06.L2.914 aflyses            Kommuneplanramme 10.06.L1.881 reduceres</p>
<p>Formålet med ændringen</p>	<p>Kommuneplanramme 10.06.L2.914 aflyses, da det er vurderet at der ikke er behov for en udvikling af et blandet bolig- og erhvervsområde ved den nordlige del af Brændeskov. Den hidtil gældende lokalplan for området er ligeledes aflyst i 2024.            Kommuneplanramme 10.06.L1.881 reduceret, da der ikke skal ske en udvikling på disse arealer. Lokalplanen for arealerne er ligeledes blevet aflyst.</p>
<p>Ændringer i rammebestemmelser</p>	<p>Ingen</p>

## Drejø By

<p>Billede nuværende ramme:</p> 	<p>Billede ny ramme:</p> 
<p>Plan navn: Landsbyområde Drejø By            Plannr.: 13.01.L1.774            Link: <a href="https://svendborg.cowiplan.dk/kommuneplan25/rammer-for-lokalplanlaegning/smaaooerne/drejoe/13011774/">https://svendborg.cowiplan.dk/kommuneplan25/rammer-for-lokalplanlaegning/smaaooerne/drejoe/13011774/</a></p>	
<p>Ændringer i rammegeografi? (Reduktion/udvidelse/aflysning/ny ramme)</p>	<p>Kommuneplanramme 13.01.L1.774 reduceres</p>
<p>Formålet med ændringen</p>	<p>Kommuneplanramme 13.01.L1.774 reduceres. Der er tale om en teknisk tilretning.</p>
<p>Ændringer i rammebestemmelser</p>	<p>Ingen</p>

Følgende kommuneplanrammer jf. kommuneplan 2021 er aflyst og bliver fremadrettet omfattet af en landsbyafgrænsning, se afsnit for landsbyafgrænsninger her:  
<https://svendborg.cowiplan.dk/kommuneplan25/maal-og-retningslinjer/byudvikling-og-bosaetning/udvikling-af-land-og-by/>

- 09.06.L1.741 - Landsbyområde Hundtofte
- 12.11.L1.902 - Landsbyområde Vemmenæs
- 12.10.L1.875 - Landsbyområde Vårø
- 12.09.L1.650 - Landsbyområde Søby
- 12.08.L1.609 - Landsbyområde Gesinge
- 12.05.L2.644 - Landsbyområde Strammelse
- 12.05.L1.597 - Landsbyområde Strammelse
- 12.05.L2.338 - Landsbyområde Strammelse
- 12.07.L1.698 - Gammel Nyby
- 12.07.L1.041 - Boligområde Gammel Nybyvej 62
- 07.01.L1.664 - Landsbyområde Tankefuldvej
- 08.05.L1.555 - Landsbyområde Øster Skerninge
- 10.08.L1.391 - Landsbyområde Ellerup
- 11.04.L1.333 - Landsbyområde Brudager
- 09.07.L1.334 - Landsbyområde Høje
- 09.07.L2.538 - Landsbyområde Høje
- 09.07.L1.634 - Landsbyområde Høje
- 09.07.L1.861 - Landsbyområde Lunde
- 07.03.B.849 - Egense Stationsvej

**Følgende kommuneplanrammer jf. kommuneplan 2021 er afløst.**

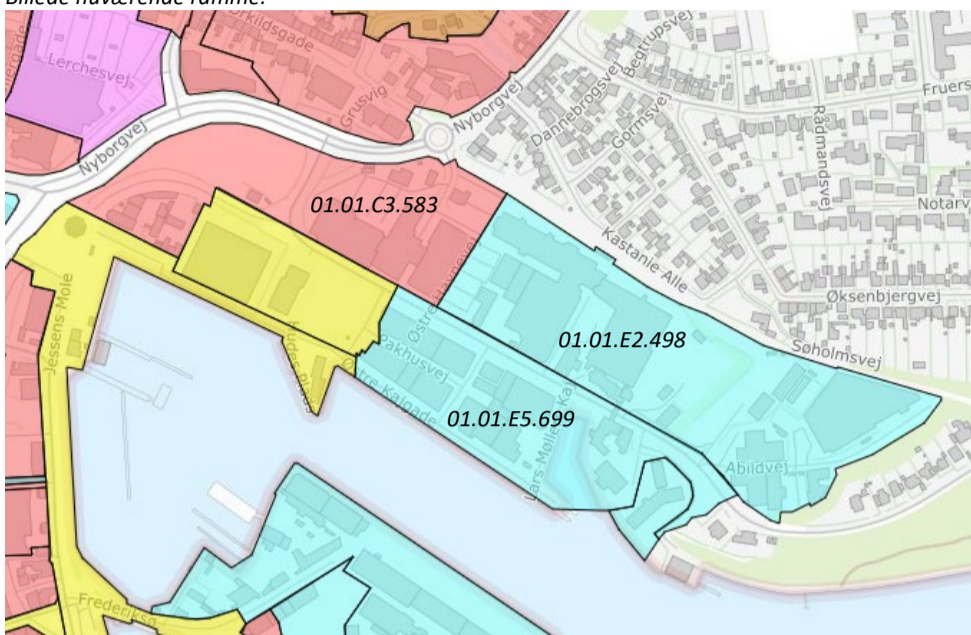
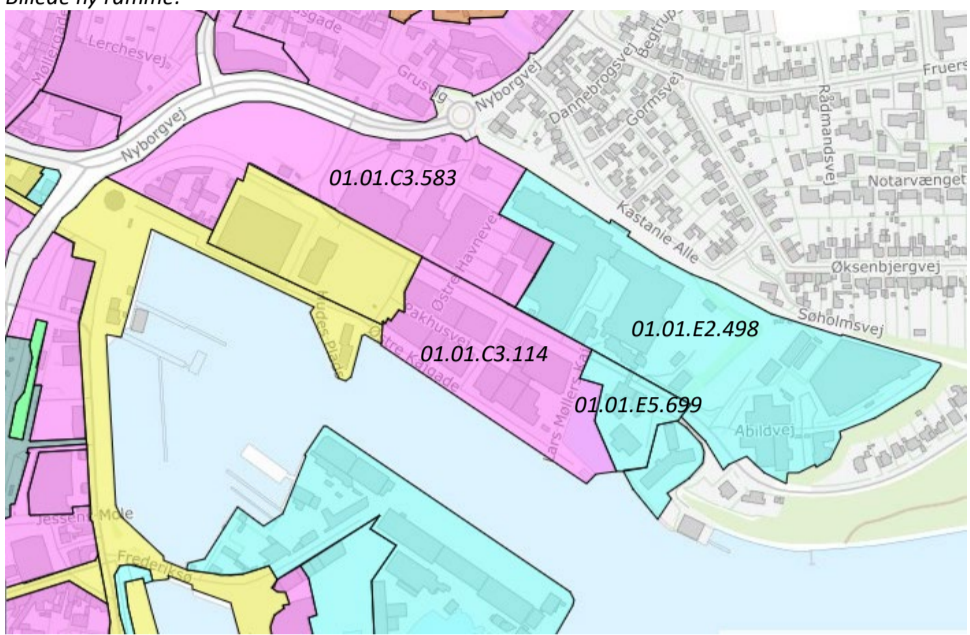
*I forbindelse med gennemgang af kommunens landsbyer og kommuneplanrammer i landzonen, er det vurderet at følgende kommuneplanrammer ikke er aktuelle og der er ikke intentioner om at udarbejde lokalplaner for områderne:*

- 12.06.L1.377 - Landsbyområde Bjernemark
- 09.05.L1.549 - Landsbyområde Egebjerg nord
- 09.05.L1.907 - Landsbyområde Egebjerg syd
- 10.07.L1.556 - Landsbyområde Lakkendrup
- 11.06.B.198 - Boligområde Skårupøre Strandvej
- 11.00.O3.693 - Offentlig område Fuglepark Gravvængevej
- 10.00.L2.529 - Landsbyområde - Humlebjergvej

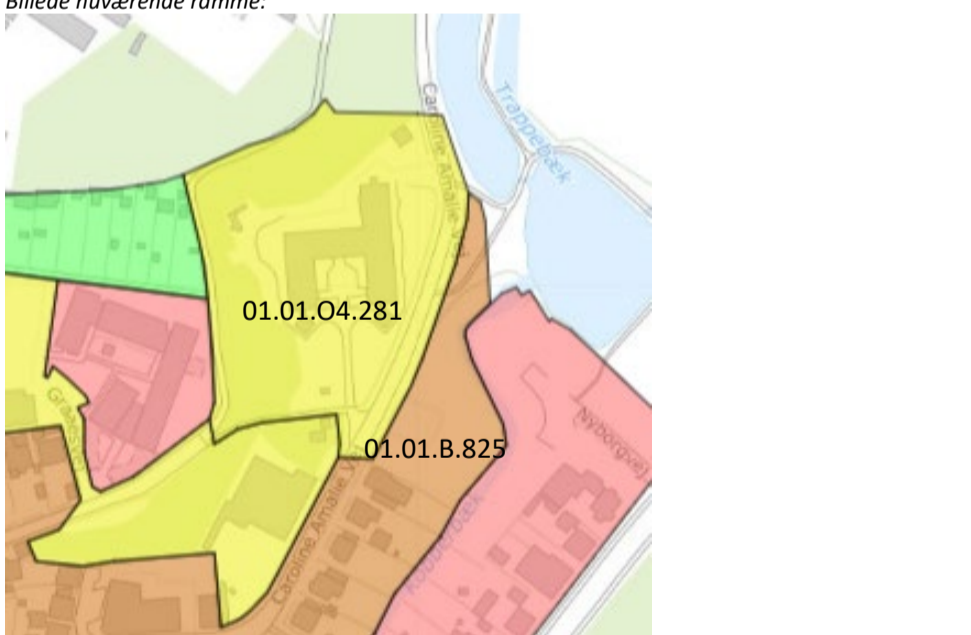
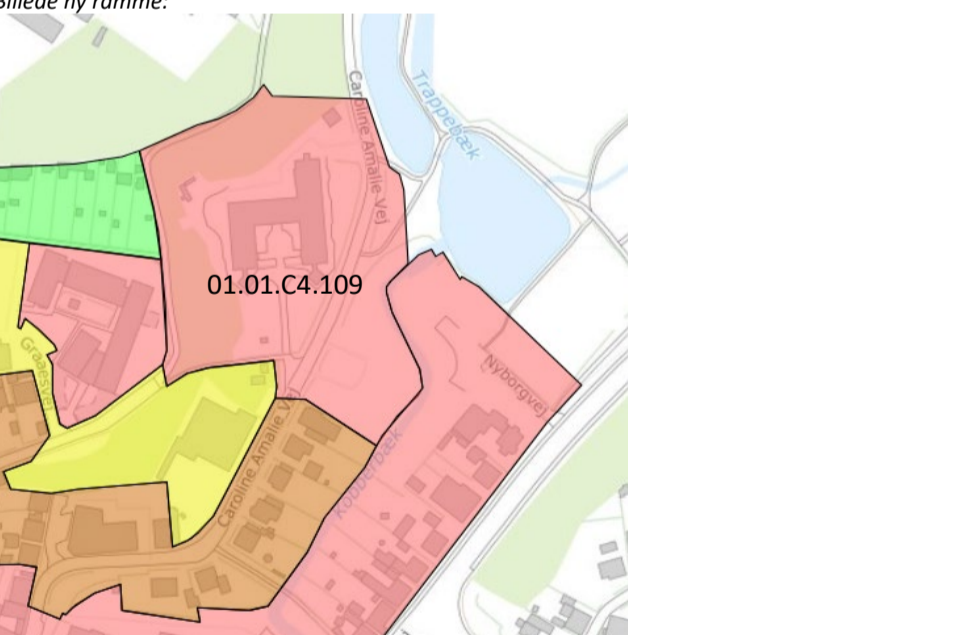


## Centerformål

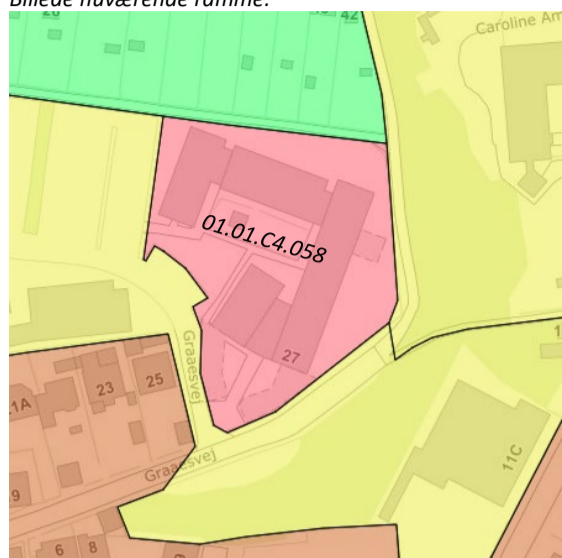
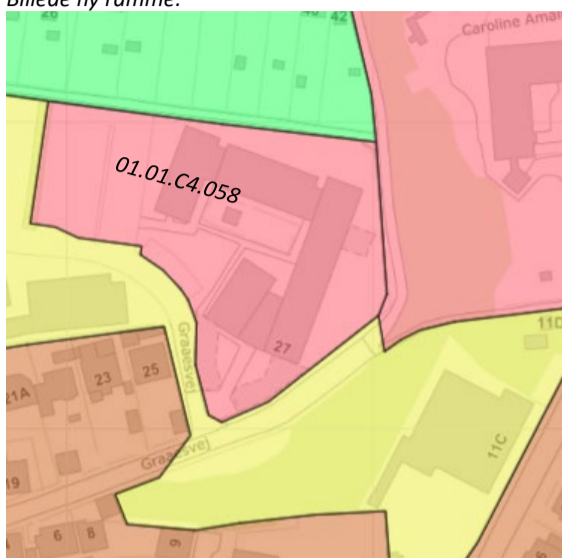
### Svendborg Bymidte

<p>Billede nuværende ramme:</p> 	<p>Billede ny ramme:</p> 
<p>Plan navn: Centerområde Østre Kaj            Plannr.: 01.01.C3.114            Link: <a href="https://svendborg.cowiplan.dk/kommuneplan25/rammer-for-lokalplanlaegning/svendborg-bymidte/0101d1114-1/">https://svendborg.cowiplan.dk/kommuneplan25/rammer-for-lokalplanlaegning/svendborg-bymidte/0101d1114-1/</a></p> <p>Plan navn: Erhvervsområde - Østre Havnevej            Plannr.: 01.01.E2.498            Link: <a href="https://svendborg.cowiplan.dk/kommuneplan25/rammer-for-lokalplanlaegning/svendborg-bymidte/0101e2498/">https://svendborg.cowiplan.dk/kommuneplan25/rammer-for-lokalplanlaegning/svendborg-bymidte/0101e2498/</a></p>	
<p>Ændringer i rammegeografi? (Reduktion/udvidelse/aflysning/ny ramme)</p>	<p>Udvidelse af rammeområde: 01.01.C3.583            Reduktion af rammeområde: 01.01.E2.498            Reduktion af rammeområde: 01.01.E5.699            Nyt rammeområde: 01.01.C3.114</p>
<p>Formålet med ændringen</p>	<p>Rammerne ændres i overensstemmelse med den opdateret udviklingsplan for Fremtiden Havn.</p>
<p>Ændringer i rammebestemmelser</p>	<p>Se link for ændringer og ny rammebestemmelser</p> <p>Rammeområde 01.01.C3.114 må fremadrettet anvendes til Kontor- og serviceerhverv, Publikumsorienterede serviceerhverv, Ferie- og kongrescenter, Kulturelle institutioner samt Let industri og håndværk</p> <p>Rammeområde 01.01.E2.498 må fremadrettet anvendes til Let industri og håndværk, Publikumsorienterede serviceerhverv samt Kontor- og serviceerhverv.</p>
<p>Udbygning af infrastruktur</p>	<p>Det må forventes, at der i realiseringen af planlægningen vil komme væsentligt økonomiske omkostninger til infrastrukturen som kommunen blandt andet skal afholde.</p>

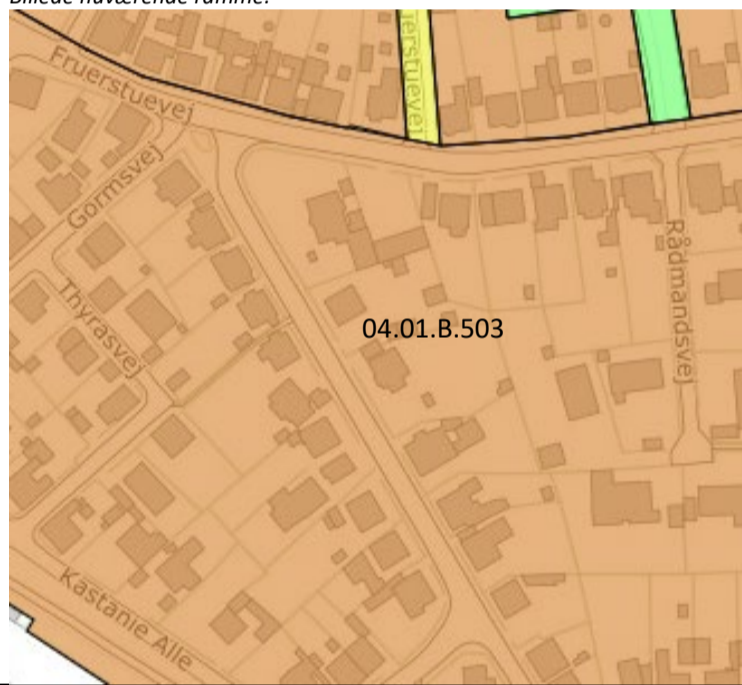
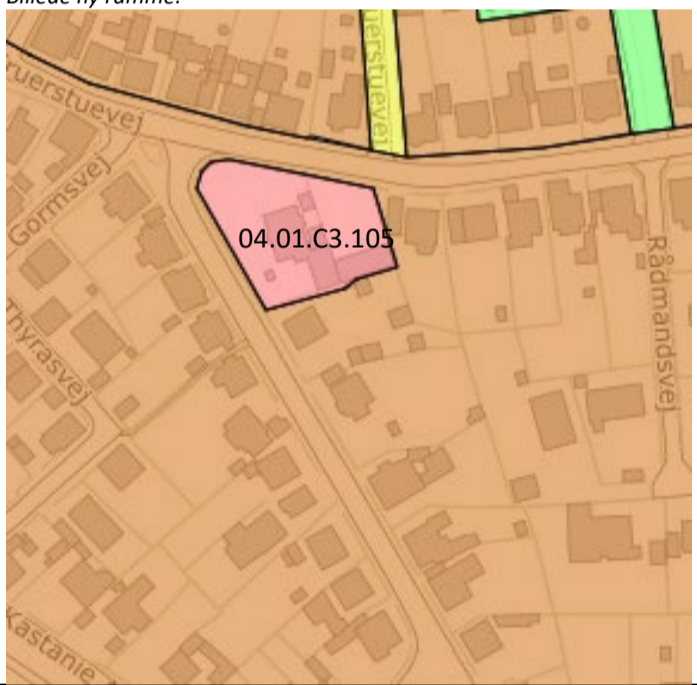
## Svendborg Bymidte

<p>Billede nuværende ramme:</p> 	<p>Billede ny ramme:</p> 
<p>Plan navn: Centerområde Caroline Amalie Vej            Plannr.: 01.01.C4.109            Link: <a href="https://svendborg.cowiplan.dk/kommuneplan25/rammer-for-lokalplanlaegning/svendborg-bymidte/blandet-bolig-og-erhvervsomraade-caroline-amalie-vej/">https://svendborg.cowiplan.dk/kommuneplan25/rammer-for-lokalplanlaegning/svendborg-bymidte/blandet-bolig-og-erhvervsomraade-caroline-amalie-vej/</a></p>	
<p>Ændringer i rammegeografi? (Reduktion/udvidelse/aflysning/ny ramme)</p>	<p>Nyt rammeområde: 01.01.C4.109            Aflysning af rammeområde: 01.01.O4.281            Reduktion af rammeområde: 01.01.B.825</p>
<p>Formålet med ændringen</p>	<p>Caroline Amalie er i dag et plejecenter og udlagt til offentlige formål. I forbindelse med at der bygges nyt plejecenter i Tankefuld, skal ejendommen sælges til nye anvendelsesformål.</p>
<p>Ændringer i rammebestemmelser</p>	<p>For rammebestemmelser se link.            Særlige bestemmelser: Området øst for Caroline Amalie Vej må kun anvendes til parkering og rekreativt område. Den offentlige sti i kanten af rammeområdet mod nord, vest og syd skal fastholdes.</p>

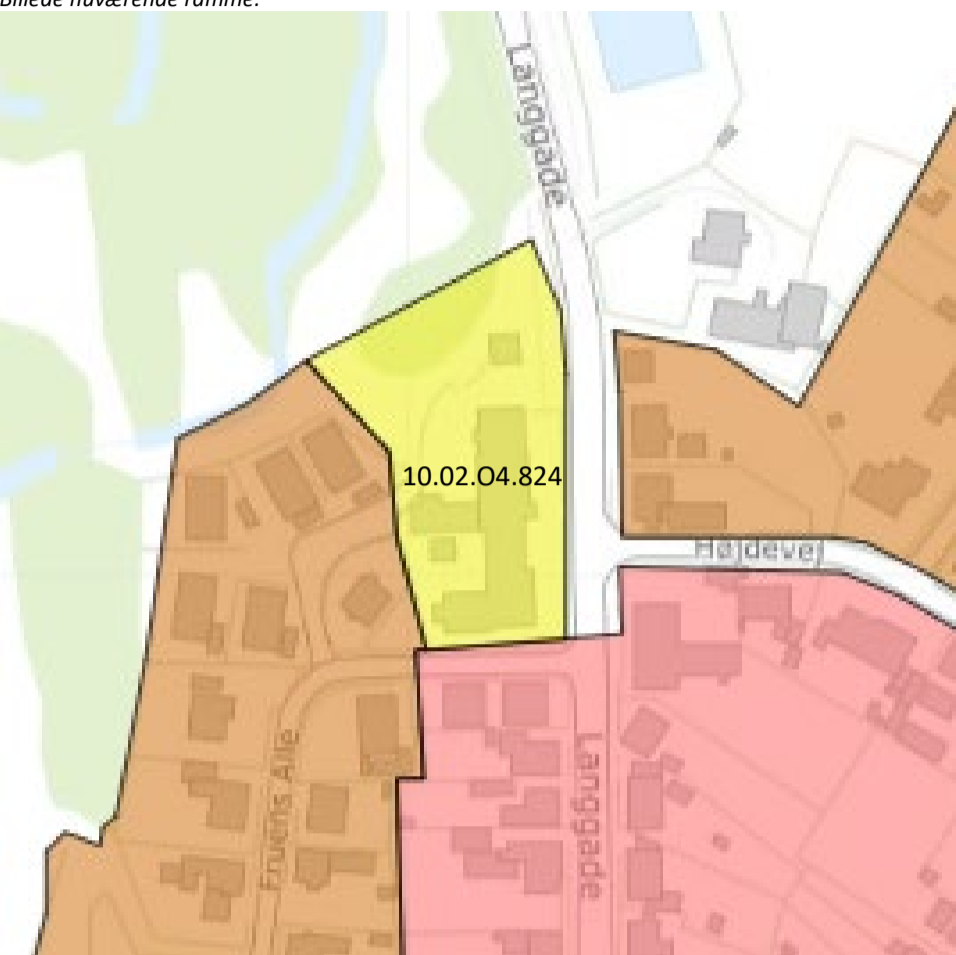
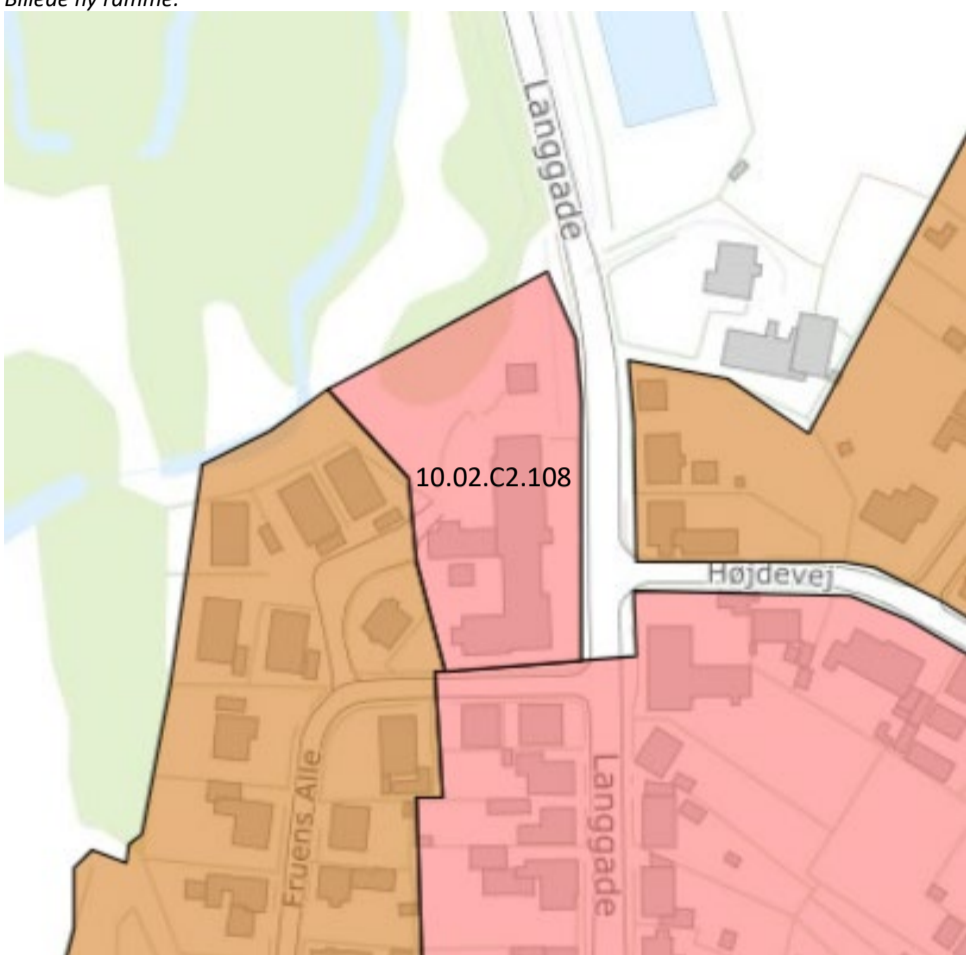
## Svendborg Bymidte

<p>Billede nuværende ramme:</p> 	<p>Billede ny ramme:</p> 
<p>Plan navn: Centerområde Graaesvej Gamle SIMAC          Plannr.: 01.01.C4.058          Link: <a href="https://svendborg.cowiplan.dk/kommuneplan25/rammer/svendborg-bymidte/0101c4058/">https://svendborg.cowiplan.dk/kommuneplan25/rammer/svendborg-bymidte/0101c4058/</a></p>	
<p>Ændringer i rammegeografi? (Reduktion/udvidelse/aflysning/ny ramme)</p>	<p>Rammeområde 05.01.R1.209 udvides til også at omfatte parkeringspladsen.</p>
<p>Formålet med ændringen</p>	<p>Parkeringspladsen hører til bebyggelsen, hvorfor det er hensigtsmæssigt at den ligger i samme kommuneplanramme. Højden øges fra 15 m til 20 m og etageantallet øges fra 4-6 etager. Øgningen afspejler højde og etageantal på den eksisterende ejendom.</p>
<p>Ændringer i rammebestemmelser</p>	<p>Se link</p>

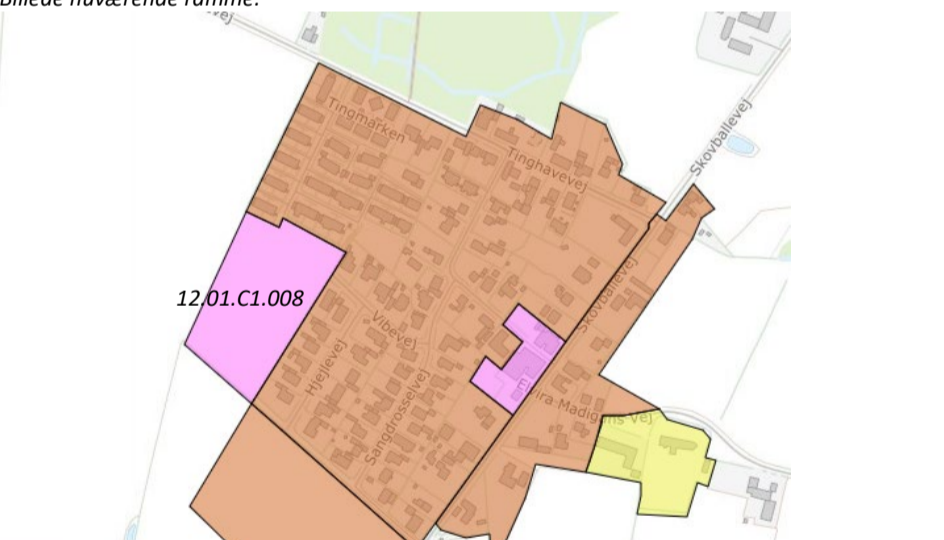
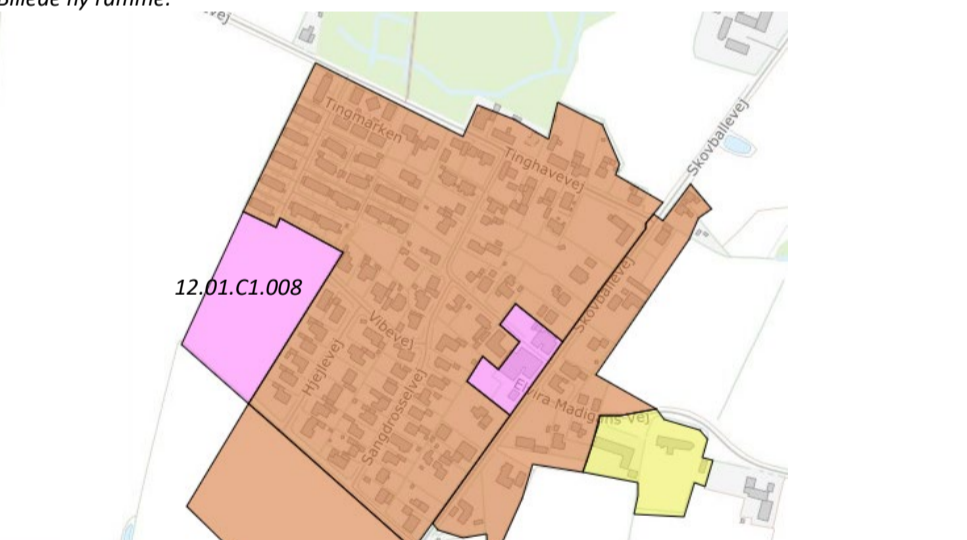
## Svendborg Øst

<p>Billede nuværende ramme:</p> 	<p>Billede ny ramme:</p> 
<p>Plan navn: Centerområde Øksenbergvej          Plannr.: 04.01.C3.105          Link: <a href="https://svendborg.cowiplan.dk/kommuneplan25/rammer-for-lokalplanlaegning/svendborg-oest/0401c3105/">https://svendborg.cowiplan.dk/kommuneplan25/rammer-for-lokalplanlaegning/svendborg-oest/0401c3105/</a></p>	
<p>Ændringer i rammegeografi? (Reduktion/udvidelse/aflysning/ny ramme)</p>	<p>Nyt rammeområde: 04.01.C3.105          Reduktion af rammeområde: 04.01.B.503</p>
<p>Formålet med ændringen</p>	<p>Der udlægges en ny ramme på hjørnet af Øksenbergvej og fruerstuevej for at give mulighed for at ejendommen kan anvendes til blandt bolig- og erhverv herunder serviceerhverv og hotel.</p>
<p>Ændringer i rammebestemmelser</p>	<p>For rammebestemmelser se links.</p>

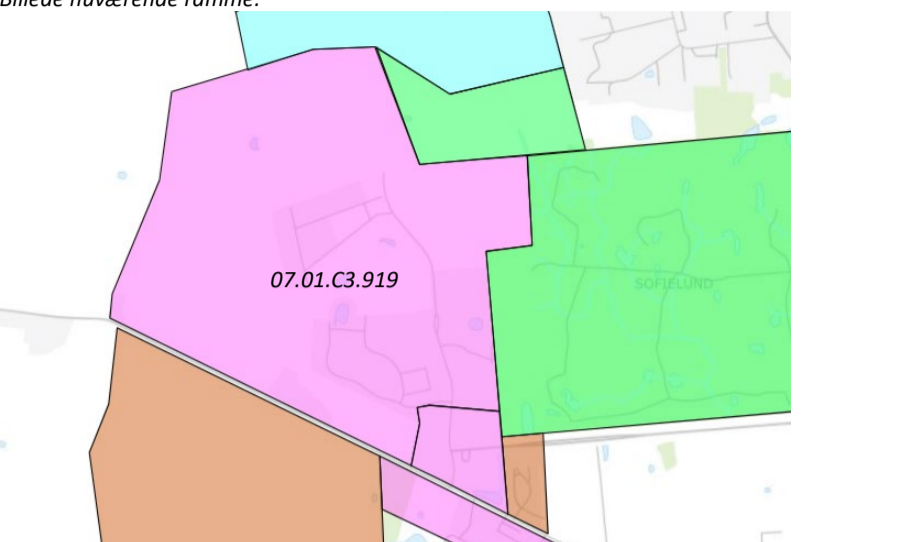
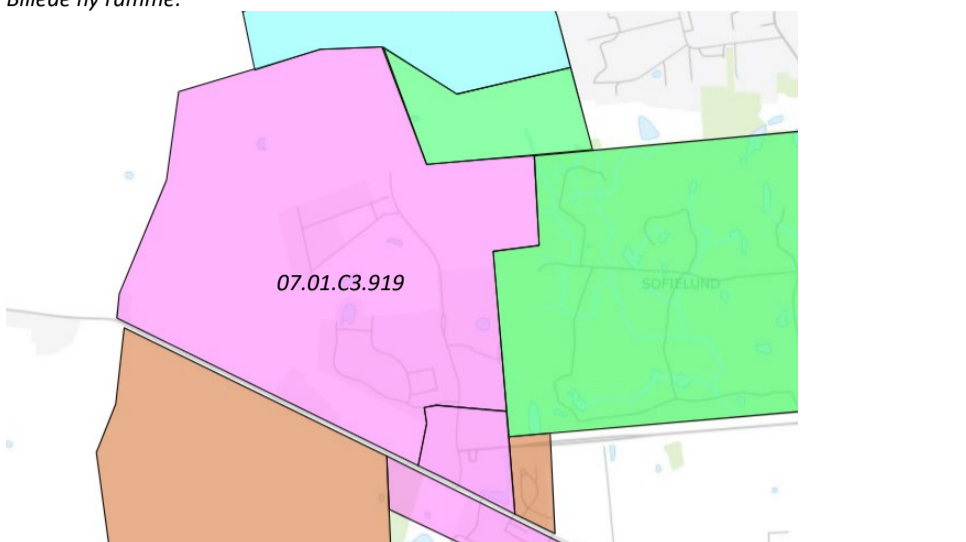
## Hesselager

<p>Billede nuværende ramme:</p> 	<p>Billede ny ramme:</p> 
<p>Plan navn: Centerområde Fruens Allé          Plannr.: 10.02.C2.108          Link: <a href="https://svendborg.cowiplan.dk/kommuneplan25/rammer-for-lokalplanlaegning/qudbjerg-gudme-hesselaager/hesselaager/blandet-boliq-og-erhvervsomraade-fruens-alle/">https://svendborg.cowiplan.dk/kommuneplan25/rammer-for-lokalplanlaegning/qudbjerg-gudme-hesselaager/hesselaager/blandet-boliq-og-erhvervsomraade-fruens-alle/</a></p>	
<p>Ændringer i rammegeografi? (Reduktion/udvidelse/aflysning/ny ramme)</p>	<p>Nyt rammeområde: 10.02.C2.108          Aflysning af rammeområde: 10.02.O4.824</p>
<p>Formålet med ændringen</p>	<p>I forbindelse med at Hesselager Plejecenter skal sælges, ønskes en ny anvendelse til blandet bolig – og erhverv, samt offentlige formål for at understøtte en bredere fremtidig anvendelse af ejendommen. Der gives fortsat mulighed for offentlige formål.</p>
<p>Ændringer i rammebestemmelser</p>	<p>For rammebestemmelser se link.</p>

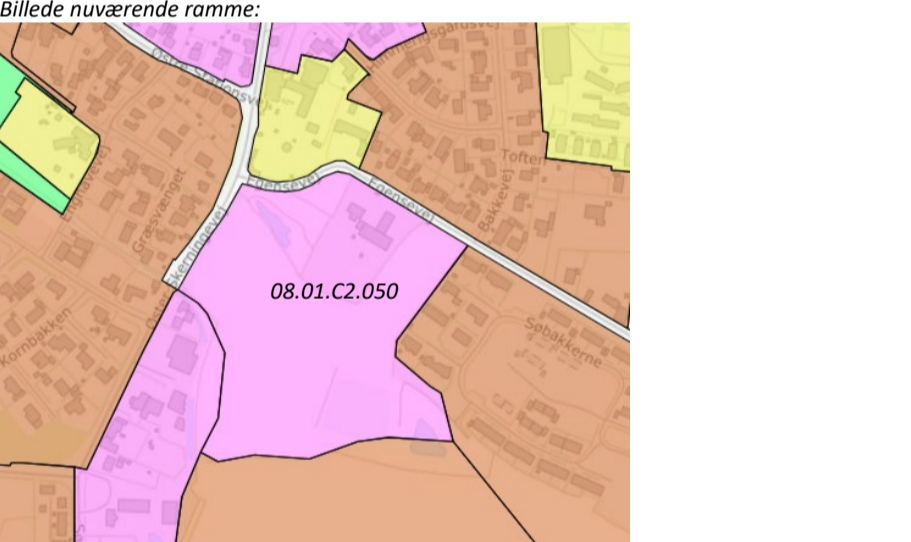
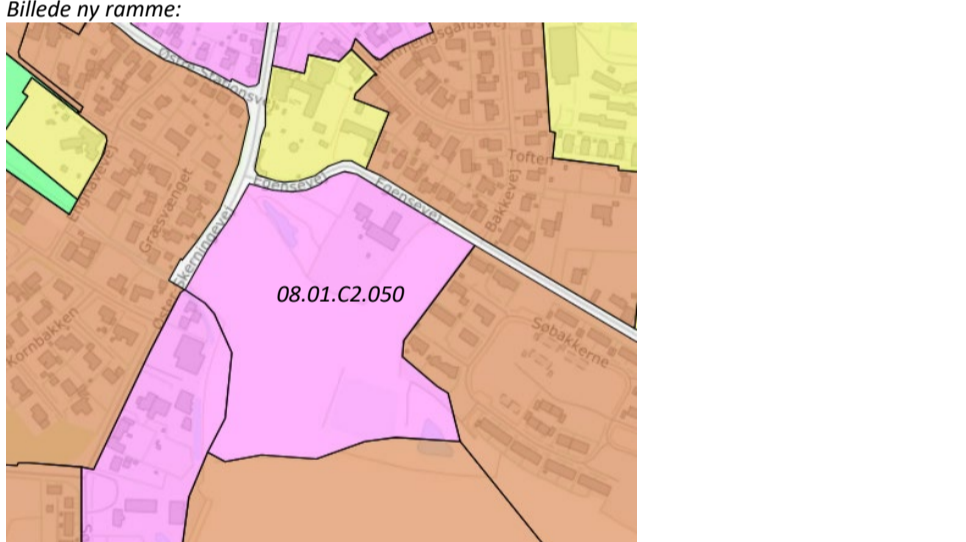
## Landet

<p>Billede nuværende ramme:</p> 	<p>Billede ny ramme:</p> 
<p>Plan navn: Centerområde Vibevej          Plannr.: 12.01.C1.008          Link: <a href="https://svendborg.cowiplan.dk/kommuneplan25/rammer-for-lokalplanlaegning/taasinge/landet/1201c1008/">https://svendborg.cowiplan.dk/kommuneplan25/rammer-for-lokalplanlaegning/taasinge/landet/1201c1008/</a></p>	
<p>Ændringer i rammegeografi? (Reduktion/udvidelse/aflysning/ny ramme)</p>	<p>Der ændres ikke på rammens afgrænsning</p>
<p>Formålet med ændringen</p>	<p>Landet består overvejende af parcelhuse. For at understøtte en flyttekæde og et andet boligudbyd stilles der i rammen krav om, at der kun må lokalplanlægges for følgende boligtypologier: åben-lav kompakt, tæt-lav samt tæt-lav kompakt I.</p>
<p>Ændringer i rammebestemmelser</p>	<p>Se link</p>

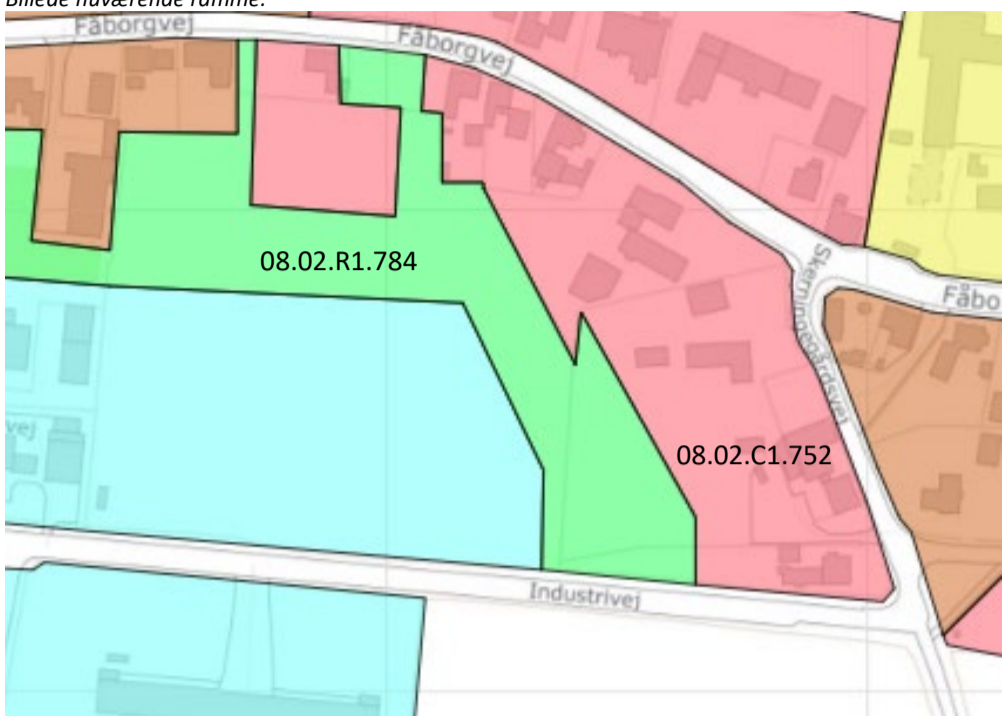
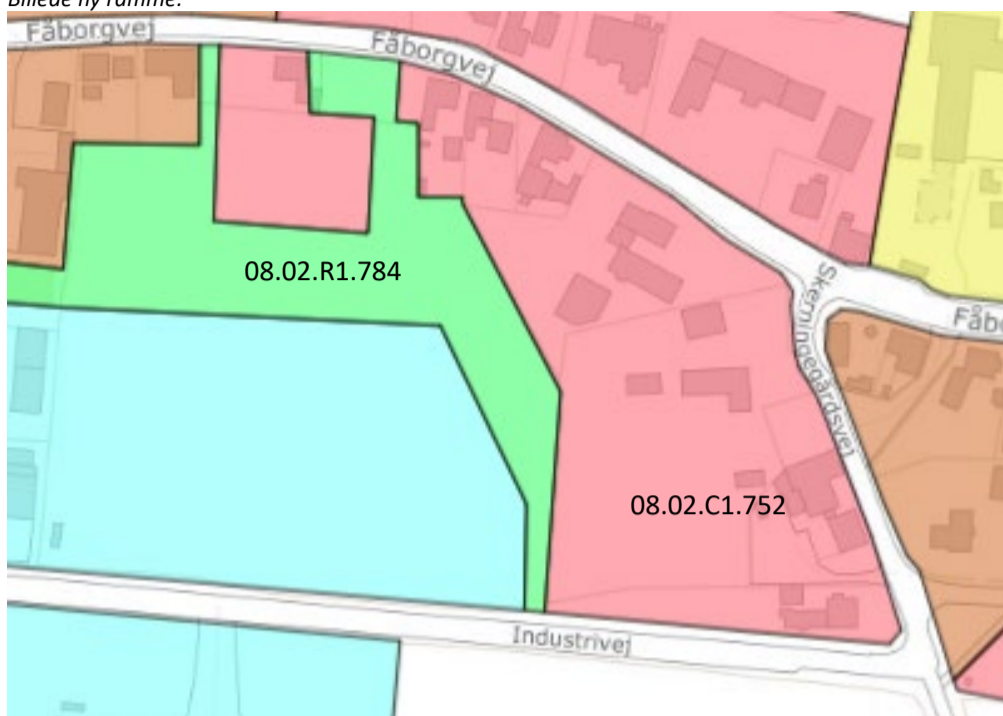
## Tankefuld

<p>Billede nuværende ramme:</p> 	<p>Billede ny ramme:</p> 
<p>Plan navn: Tankefuld nord          Plannr.: 07.01.C3.919          Link: <a href="https://svendborg.cowiplan.dk/kommuneplan25/rammer-for-lokalplanlaegning/tankefuld-rantzausminde/tankefuld/0701c3919/">https://svendborg.cowiplan.dk/kommuneplan25/rammer-for-lokalplanlaegning/tankefuld-rantzausminde/tankefuld/0701c3919/</a></p>	
<p>Ændringer i rammegeografi? (Reduktion/udvidelse/aflysning/ny ramme)</p>	<p>Der ændres ikke på rammens afgrænsning</p>
<p>Formålet med ændringen</p>	<p>For at understøtte ønsket om en blandet by og et alsidigt boligudbyd gives der inden for rammeområdet mulighed for følgende boligtypologier: åben-lav, åben-lav kompakt, tæt-lav samt tæt-lav kompakt I og II.          Derudover må der planlægges for tiny houses på grundstørrelser ned til 200 m<sup>2</sup>. Den enkelte bolig må dog ikke være større end 50 m<sup>2</sup>. Såfremt der planlægges for tiny houses på 200 m<sup>2</sup> grunde, skal der stilles tilsvarende krav til "fælles fri- og opholds arealer" samt "grøn og blå kvalitet og biofaktor" som ved tæt-lav kompakt I.</p>
<p>Ændringer i rammebestemmelser</p>	<p>Se link</p>

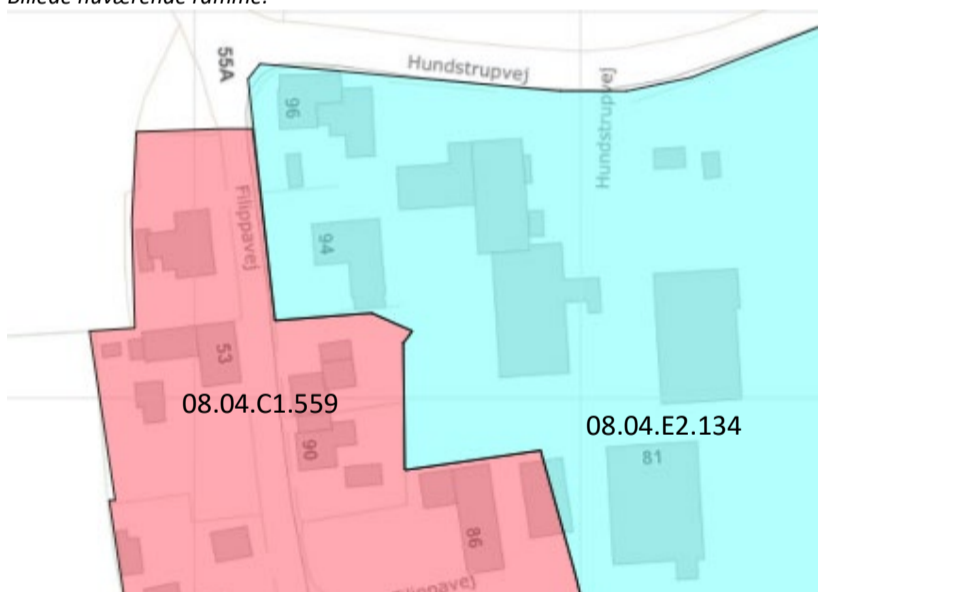
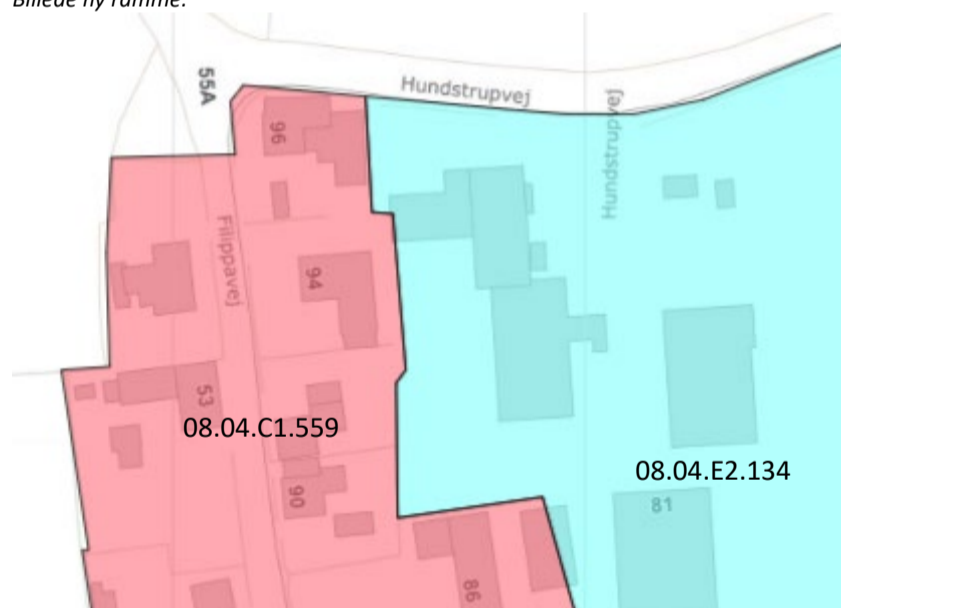
## Ollerup

<p>Billede nuværende ramme:</p> 	<p>Billede ny ramme:</p> 
<p>Plan navn: Centerområde Egensevej          Plannr.: 08.01.C2.050          Link: <a href="https://svendborg.cowiplan.dk/kommuneplan25/rammer-for-lokalplanlaegning/ollerup-v-skerninge/ollerup/0801b050/">https://svendborg.cowiplan.dk/kommuneplan25/rammer-for-lokalplanlaegning/ollerup-v-skerninge/ollerup/0801b050/</a></p>	
<p>Ændringer i rammegeografi? (Reduktion/udvidelse/aflysning/ny ramme)</p>	<p>Der ændres ikke på rammens afgrænsning</p>
<p>Formålet med ændringen</p>	<p>Ollerup består overvejende af parcelhuse og til dels klassiske tæt-lav boliger. For at understøtte en flyttekæde og et andet boligudbyd stilles der i rammen krav om, at der kun må lokalplanlægges for følgende boligtypologier: åben-lav kompakt, tæt-lav samt tæt-lav kompakt I.</p>
<p>Ændringer i rammebestemmelser</p>	<p>Se link</p>

## Vester Skerninge

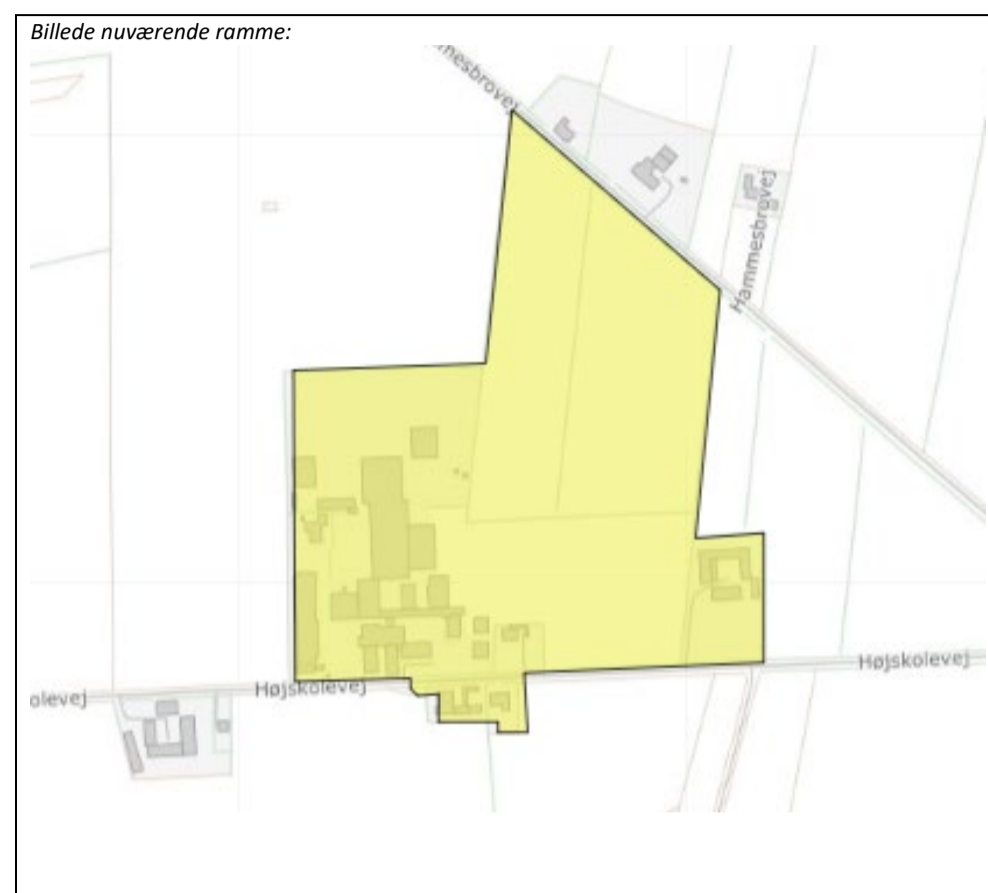
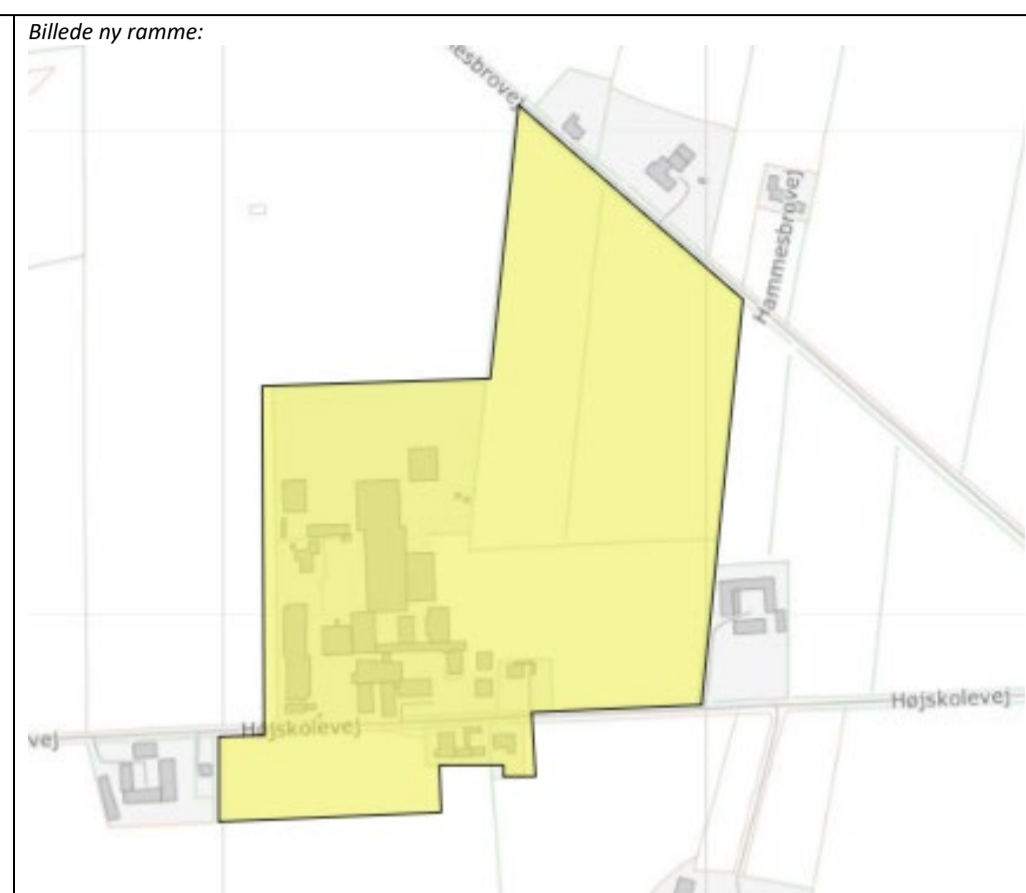
<p>Billede nuværende ramme:</p> 	<p>Billede ny ramme:</p> 
<p>Plan navn: Rekreativt område grøn kile v. Industrivej        Plannr.: 08.02.R1.784        Link: <a href="https://svendborg.cowiplan.dk/kommuneplan25/rammer-for-lokalplanlaegning/ollerup-v-skerninge/v-skerninge/0802r1784/">https://svendborg.cowiplan.dk/kommuneplan25/rammer-for-lokalplanlaegning/ollerup-v-skerninge/v-skerninge/0802r1784/</a></p>	
<p>Plan navn: Centerområde Skerningegårdsvej        Plannr.: 08.02.C1.752        Link: <a href="https://svendborg.cowiplan.dk/kommuneplan25/rammer-for-lokalplanlaegning/ollerup-v-skerninge/v-skerninge/0802c1752/">https://svendborg.cowiplan.dk/kommuneplan25/rammer-for-lokalplanlaegning/ollerup-v-skerninge/v-skerninge/0802c1752/</a></p>	
<p>Ændringer i rammegeografi? (Reduktion/udvidelse/aflysning/ny ramme)</p>	<p>Reduktion af rammeområde 08.02.R1.784        Udvidelse af rammeområde 08.02.C1.752</p>
<p>Formålet med ændringen</p>	<p>Rammeområderne tilpasses så det stemmer overens med de gældende lokalplaner for området.</p>
<p>Ændringer i rammebestemmelser</p>	<p>Ingen ændringer</p>

## Hundstrup

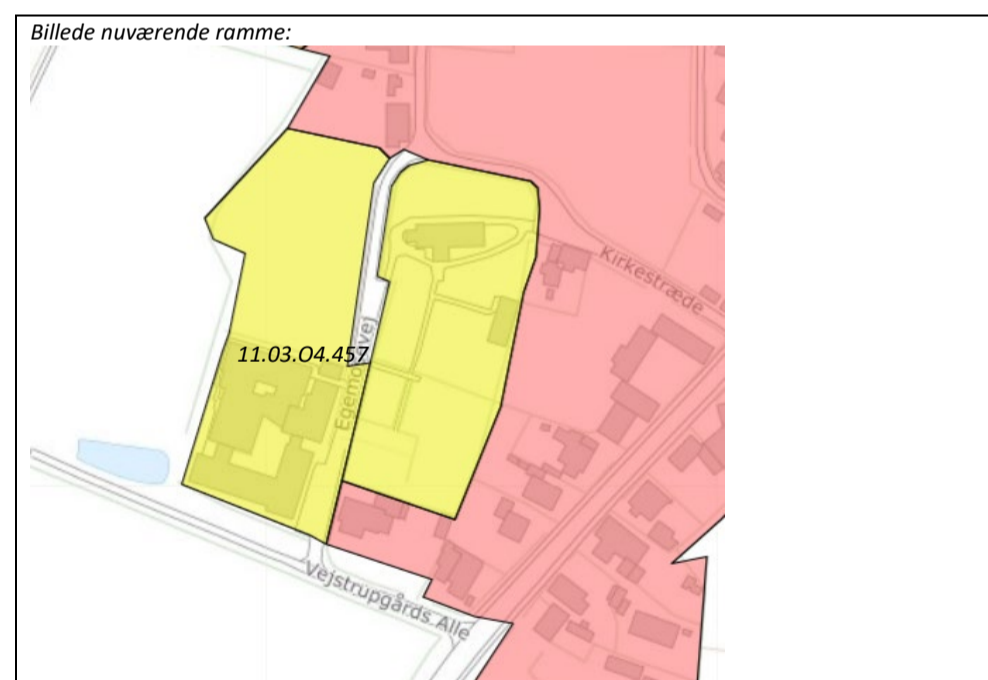
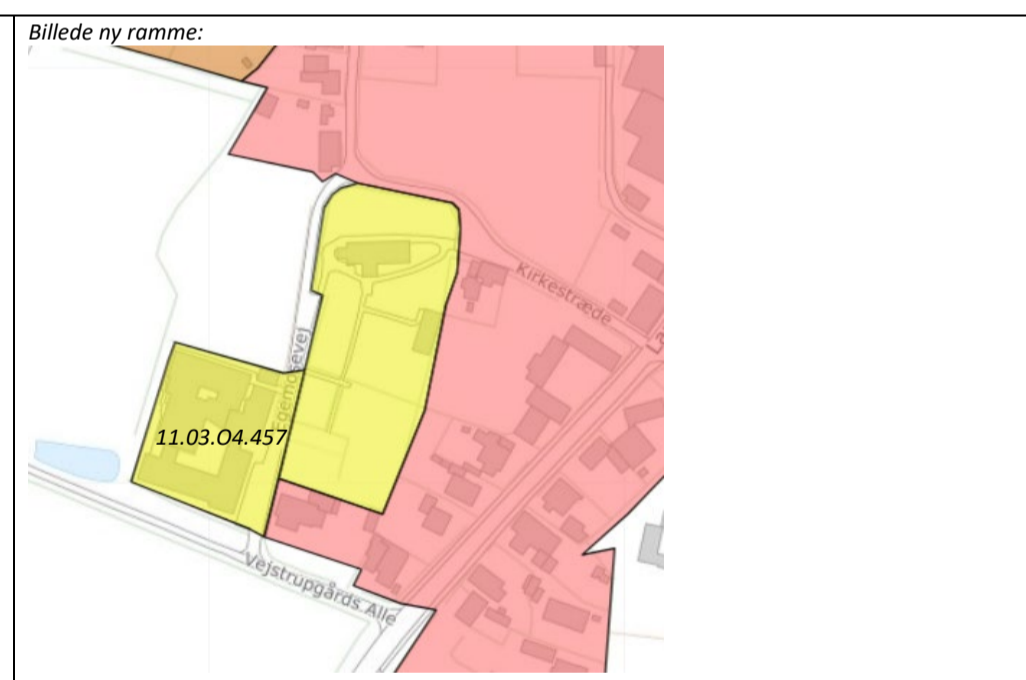
<p>Billede nuværende ramme:</p> 	<p>Billede ny ramme:</p> 
<p>Plan navn: Centerområde Hundstrup        Plannr.: 08.04.C1.559        Link: <a href="https://svendborg.cowiplan.dk/kommuneplan25/rammer-for-lokalplanlaegning/ollerup-v-skerninge/hundstrup/0804c1559/">https://svendborg.cowiplan.dk/kommuneplan25/rammer-for-lokalplanlaegning/ollerup-v-skerninge/hundstrup/0804c1559/</a></p>	
<p>Plan navn: Erhvervsområde Hundstrupvej        Plannr.: 08.04.E2.134        Link: <a href="https://svendborg.cowiplan.dk/kommuneplan25/rammer-for-lokalplanlaegning/ollerup-v-skerninge/hundstrup/0804e2134/">https://svendborg.cowiplan.dk/kommuneplan25/rammer-for-lokalplanlaegning/ollerup-v-skerninge/hundstrup/0804e2134/</a></p>	
<p>Ændringer i rammegeografi? (Reduktion/udvidelse/aflysning/ny ramme)</p>	<p>Reduktion af rammeområde 08.04.E2.134        Udvidelse af rammeområde 08.04.C1.559</p>
<p>Formålet med ændringen</p>	<p>Rammeområderne tilpasses så det stemmer overens med den gældende lokalplan for området.</p>
<p>Ændringer i rammebestemmelser</p>	<p>Ingen ændringer</p>

## Offentlige formål

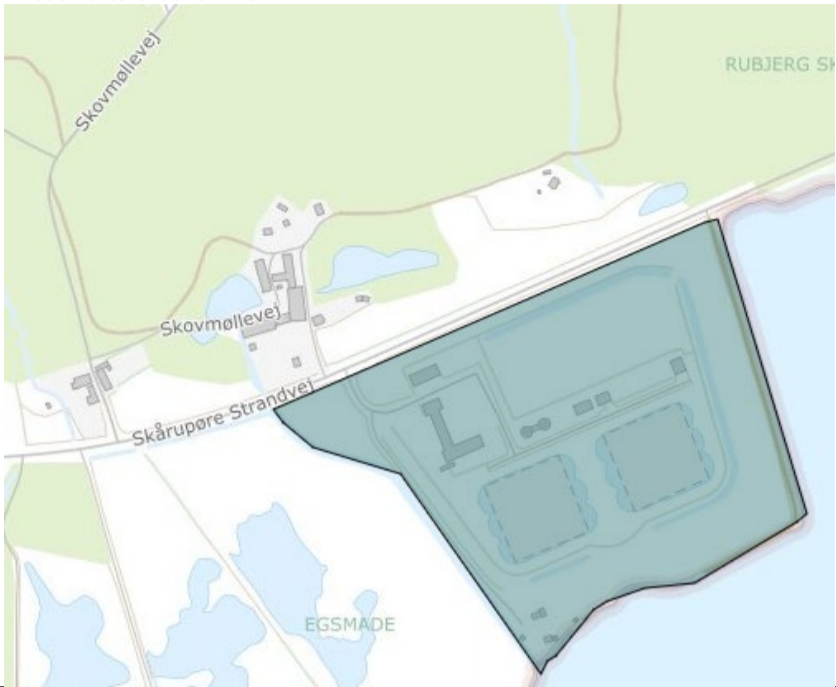
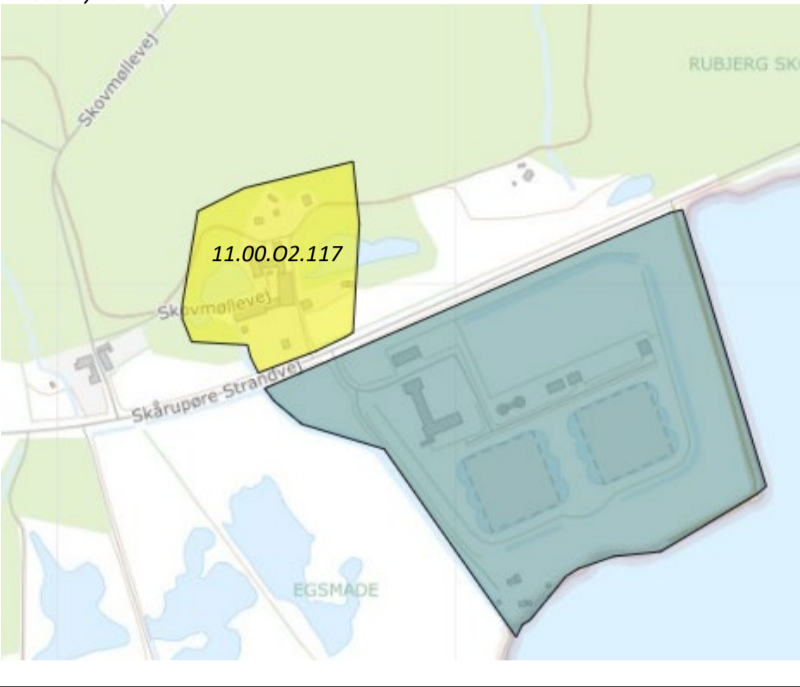
### Vejstrup

<p>Billede nuværende ramme:</p> 	<p>Billede ny ramme:</p> 
<p>Plan navn: Offentlig område Vejstrup Efterskole          Plannr.: 11.00.02.721          Link: <a href="https://svendborg.cowiplan.dk/kommuneplan25/rammer-for-lokalplanlaegning/skaarup-oure/det-ovrigt-i-landomraade/1100o2721/">https://svendborg.cowiplan.dk/kommuneplan25/rammer-for-lokalplanlaegning/skaarup-oure/det-ovrigt-i-landomraade/1100o2721/</a></p>	
<p>Ændringer i rammegeografi? (Reduktion/udvidelse/aflysning/ny ramme)</p>	<p>Udvidelse</p>
<p>Formålet med ændringen</p>	<p>Formålet er at give Vejstrup Efterskole mulighed for at etablere nye adgangsforhold mod vest og parkeringsforhold mod syd, så de placeres mere hensigtsmæssigt end i dag. Derved kan det indre gårdrum fredeliggøres og der sikre mere trygge opholdsarealer for eleverne.</p>
<p>Ændringer i rammebestemmelser</p>	<p>Ingen ændringer</p>

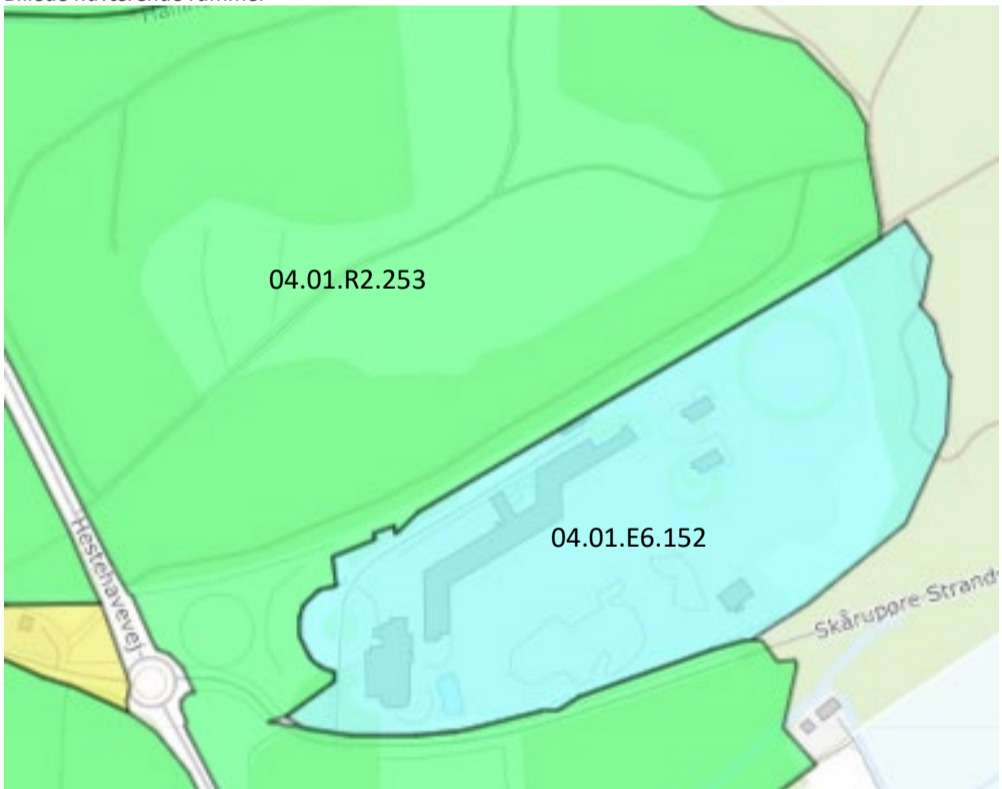
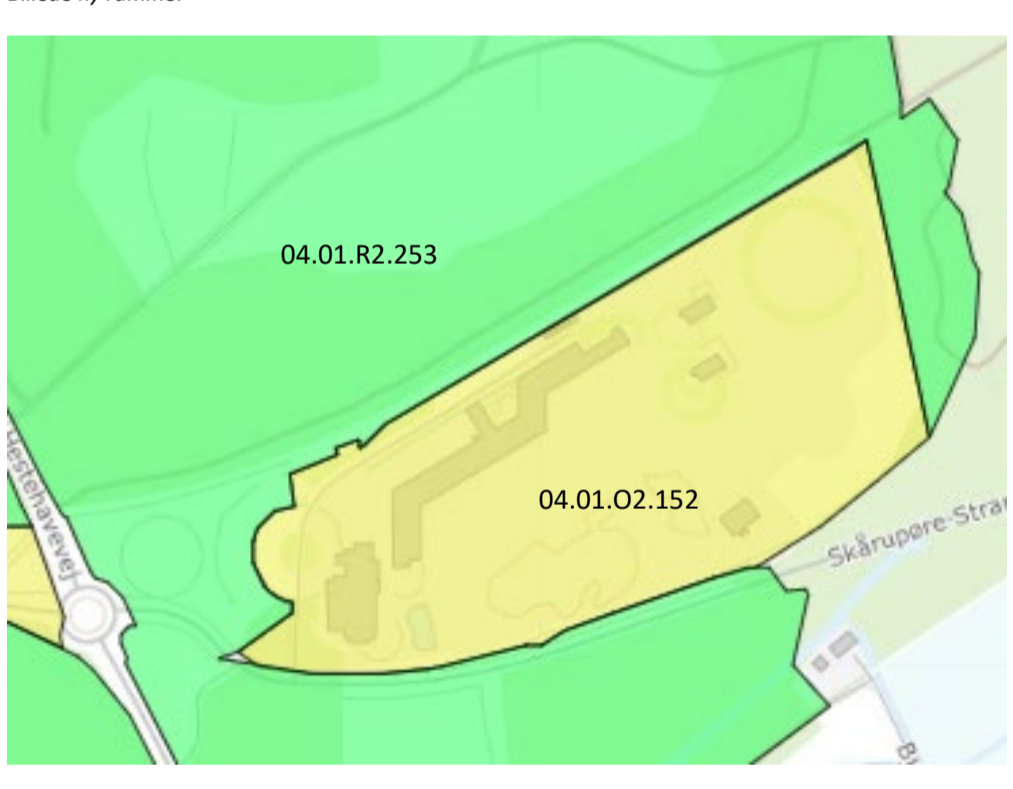
### Vejstrup

<p>Billede nuværende ramme:</p> 	<p>Billede ny ramme:</p> 
<p>Plan navn: Offentlig område Plejehjem          Plannr.: 11.03.04.457          Link: <a href="https://svendborg.cowiplan.dk/kommuneplan25/rammer-for-lokalplanlaegning/skaarup-oure/vejstrup/1103o4457/">https://svendborg.cowiplan.dk/kommuneplan25/rammer-for-lokalplanlaegning/skaarup-oure/vejstrup/1103o4457/</a></p>	
<p>Ændringer i rammegeografi? (Reduktion/udvidelse/aflysning/ny ramme)</p>	<p>Reduktion af rammeområde: 11.03.04.457</p>
<p>Formålet med ændringen</p>	<p>Rammen reduceres mod nord, da området er omfattet af en kirkefredning. Der har i 2022 været dialog med fredningsnævnet om mulighed for dispensation fra fredningen, hvilket ikke har været muligt.</p>
<p>Ændringer i rammebestemmelser</p>	<p>Se link</p>

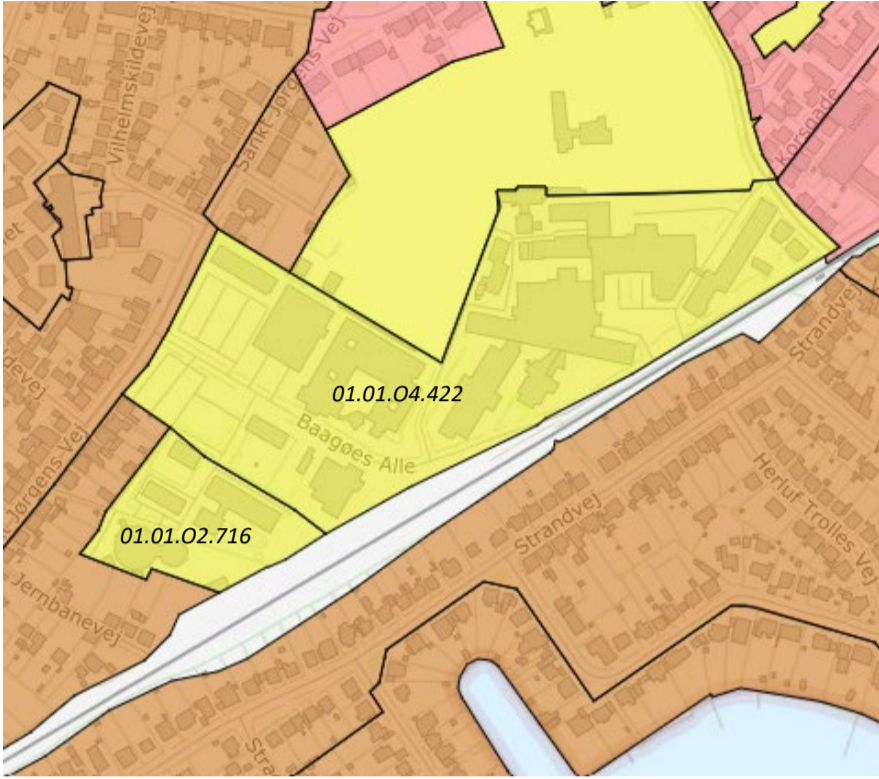
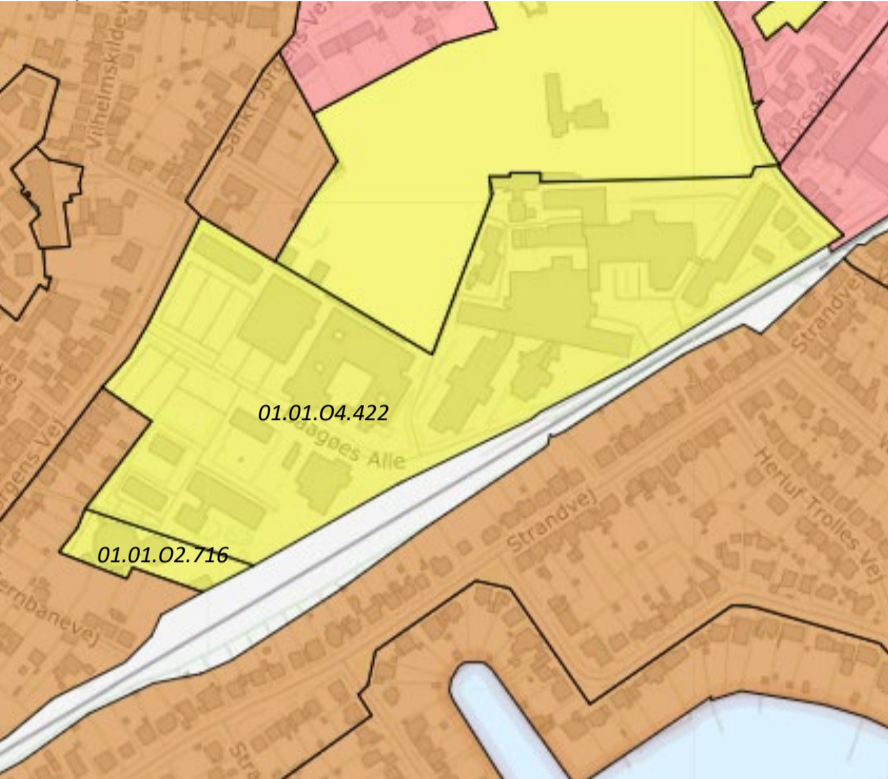
## Skårupøre Strandvej

<p>Billede nuværende ramme:</p> 	<p>Billede ny ramme:</p> 
<p>Plan navn: Offentlige formål Skårup Skovmølle          Plannr.: 11.00.02.117          Link: <a href="https://svendborg.cowiplan.dk/kommuneplan25/rammer-for-lokalplanlaegning/skaarup-oure/det-ovrigte-landomraade/offentlige-formaal-skaarup-skovmoelle/">https://svendborg.cowiplan.dk/kommuneplan25/rammer-for-lokalplanlaegning/skaarup-oure/det-ovrigte-landomraade/offentlige-formaal-skaarup-skovmoelle/</a></p>	
<p>Ændringer i rammegeografi? (Reduktion/udvidelse/aflysning/ny ramme)</p>	<p>Nyt rammeområde: 11.00.02.117</p>
<p>Formålet med ændringen</p>	<p>Der udlægges et nyt rammeområde til offentlige formål. Rammen omfatter Skårup Skovmølle som anvendes til daginstitution og til Naturskole, blandt andet for kommunens folkeskoler og ungdomsuddannelser. Skårup Skovmølle er i udviklingsstrategien udpeget som et signaturprojekt blandt andet fordi det har potentiale til også at være et formidlingscenter for Geopark Det Sydfynske Øhav.</p>
<p>Ændringer i rammebestemmelser</p>	<p>Se link</p>

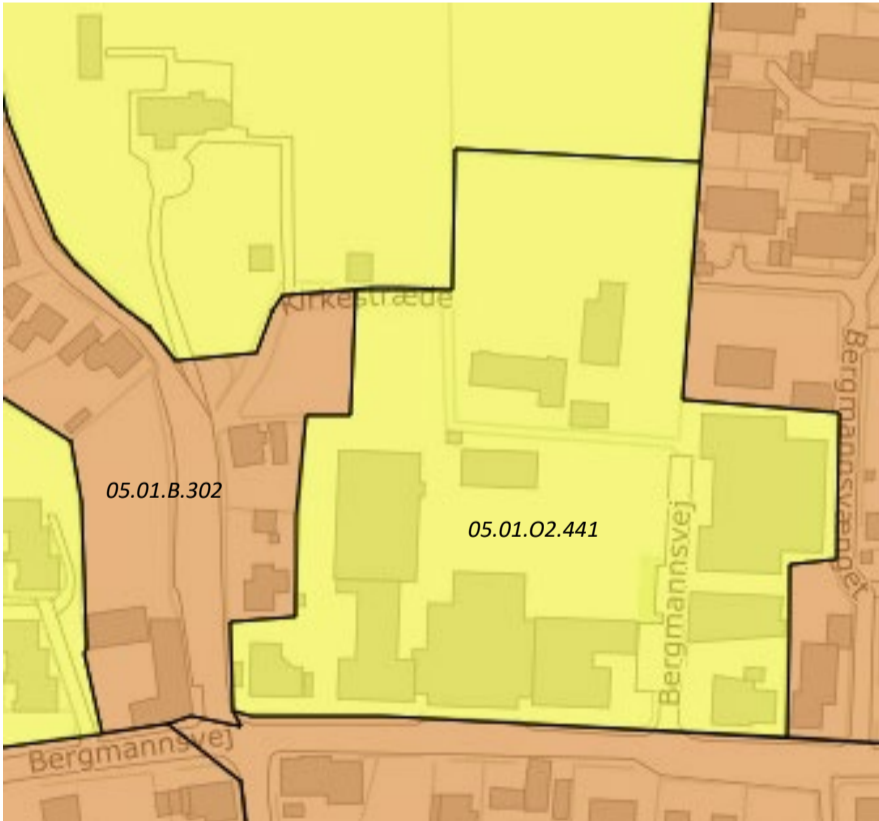
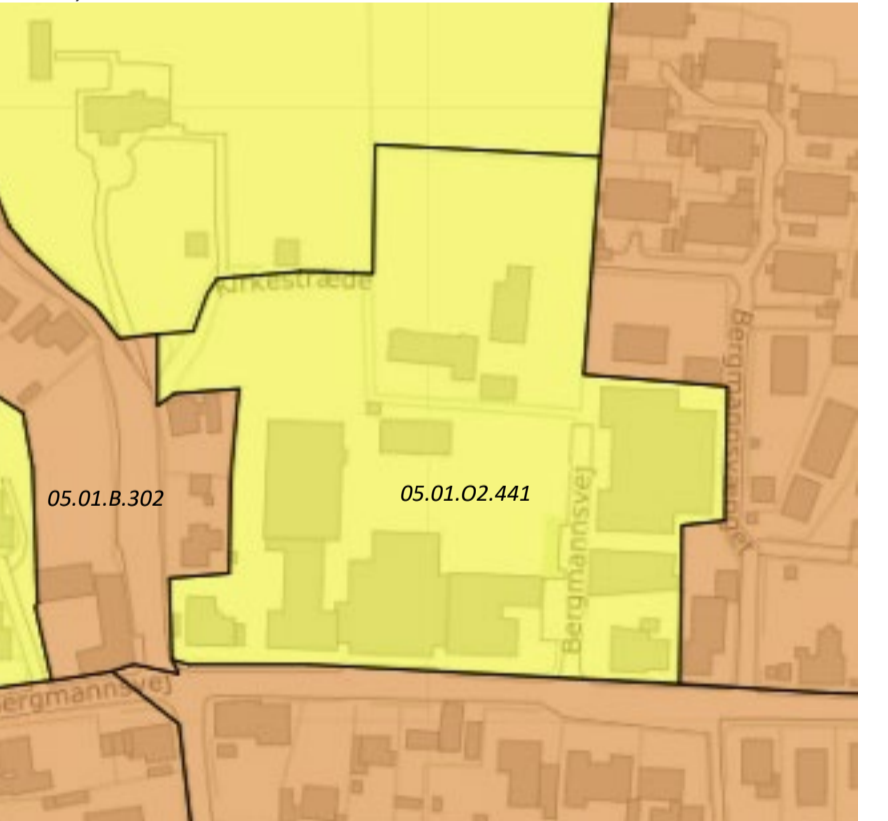
## Svendborg Øst

<p>Billede nuværende ramme:</p> 	<p>Billede ny ramme:</p> 
<p>Plan navn: Offentligt område, Svendborg Efterskole          Plannr.: 04.01.02.152          Link: <a href="https://svendborg.cowiplan.dk/kommuneplan25/rammer-for-lokalplanlaegning/svendborg-oest/0401o2152/">https://svendborg.cowiplan.dk/kommuneplan25/rammer-for-lokalplanlaegning/svendborg-oest/0401o2152/</a></p> <p>Plan navn: Rekreativt område Gammel Hestehave          Plannr.: 04.01.R2.253          Link: <a href="https://svendborg.cowiplan.dk/kommuneplan25/rammer-for-lokalplanlaegning/svendborg-oest/0401r2253/">https://svendborg.cowiplan.dk/kommuneplan25/rammer-for-lokalplanlaegning/svendborg-oest/0401r2253/</a></p>	
<p>Ændringer i rammegeografi? (Reduktion/udvidelse/aflysning/ny ramme)</p>	<p>Reduktion af rammeområde 04.01.02.152 (hidtil 04.01.E6.152)          Udvidelse af rammeområde 04.01.R2.253</p>
<p>Formålet med ændringen</p>	<p>Området mod øst er en del af et større skovområde. Området skal forsættes som et rekreativt skovområde og det skal ikke udvikles til erhverv.          Rammeområde 04.01.E6.152 ændrer anvendelse fra erhverv til offentlige formål (04.01.02.152) da området anvendes til Svendborg Efterskole.</p>
<p>Ændringer i rammebestemmelser</p>	<p>Rammeområde 04.01.02.152 tilføjes de specifikke anvendelser:          Uddannelsesinstitutioner          Kulturelle institutioner          Nærrekreativt område          Område til offentlige formål</p>

## Svendborg Bymidte

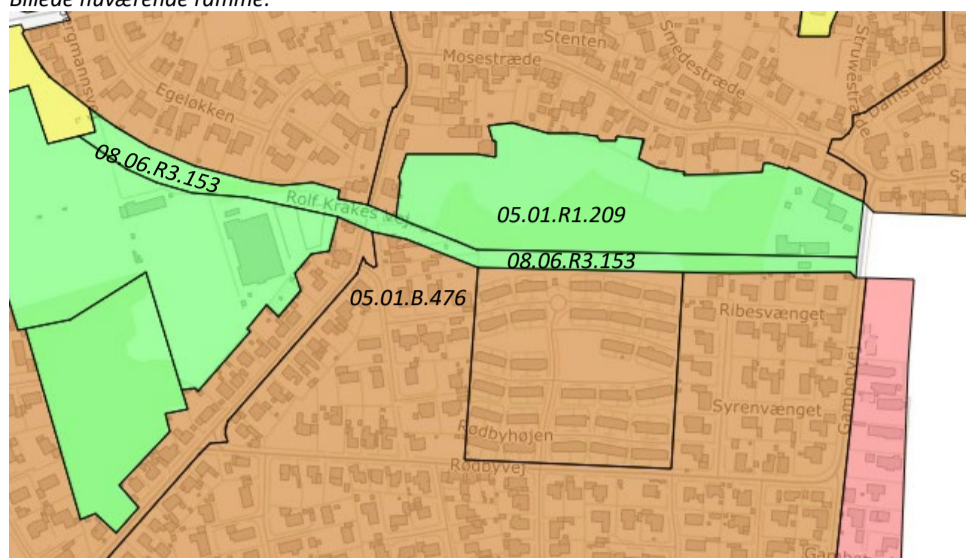
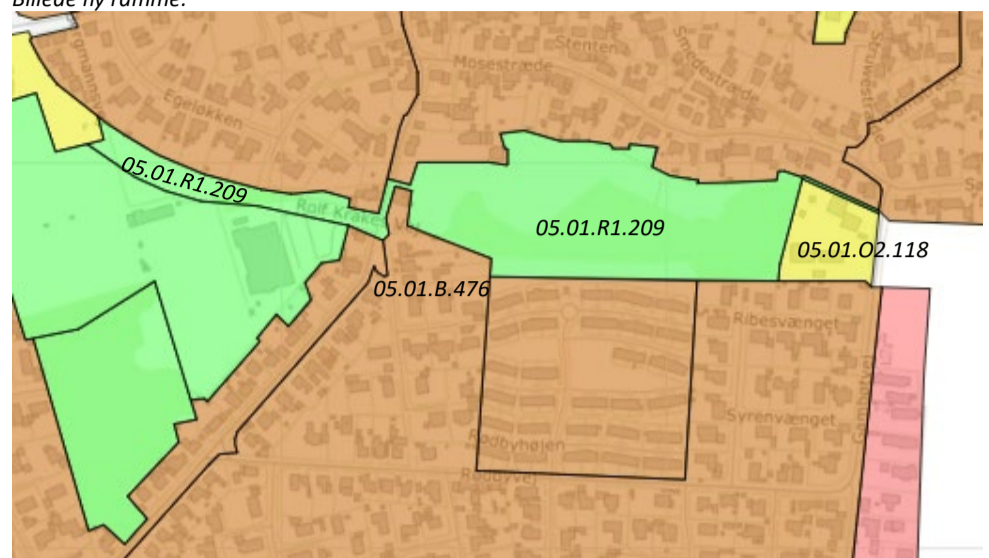
<p>Billede nuværende ramme:</p> 	<p>Billede ny ramme:</p> 
<p>Plan navn: Offentlig område Svendborg Sygehus        Plannr.: 01.01.04.422        Link: <a href="https://svendborg.cowiplan.dk/kommuneplan25/rammer-for-lokalplanlaegning/svendborg-bymidte/0101o4422/">https://svendborg.cowiplan.dk/kommuneplan25/rammer-for-lokalplanlaegning/svendborg-bymidte/0101o4422/</a></p>	
<p>Ændringer i rammegeografi? (Reduktion/udvidelse/aflysning/ny ramme)</p>	<p>Udvidelse af rammeområde 01.01.04.422        Reduktion af rammeområde: 01.01.02.716</p>
<p>Formålet med ændringen</p>	<p>Rammeområdet 01.01.04.422 udvides for at give OUH Svendborg mulighed for at udvide. Derudover øges bebyggelsesprocenten og højden. De eksisterende bygninger overstiger i dag den fastsatte højde i kommuneplanrammen. Højden øges derfor i kommuneplanrammen, så det i en ny lokalplan er muligt at planlægge for eksisterende byggeri og udvidelser.</p>
<p>Ændringer i rammebestemmelser</p>	<p>Bebyggelsesprocenten er ændret fra 130% til 150% for området som helhed. Eksisterende bygninger der i dag har en højde på 30 m, må i forbindelse med ombygning og mindre tilbygninger til disse maks. være 30 m. Øvrige bebyggelse må ikke overstige 22 m        Se link</p>
<p>Udbygnings af infrastruktur</p>	<p>I realiseringen af planlægningen kan der komme omkostninger til infrastrukturen som kommunen blandt andet skal afholde.</p>

## Thurø

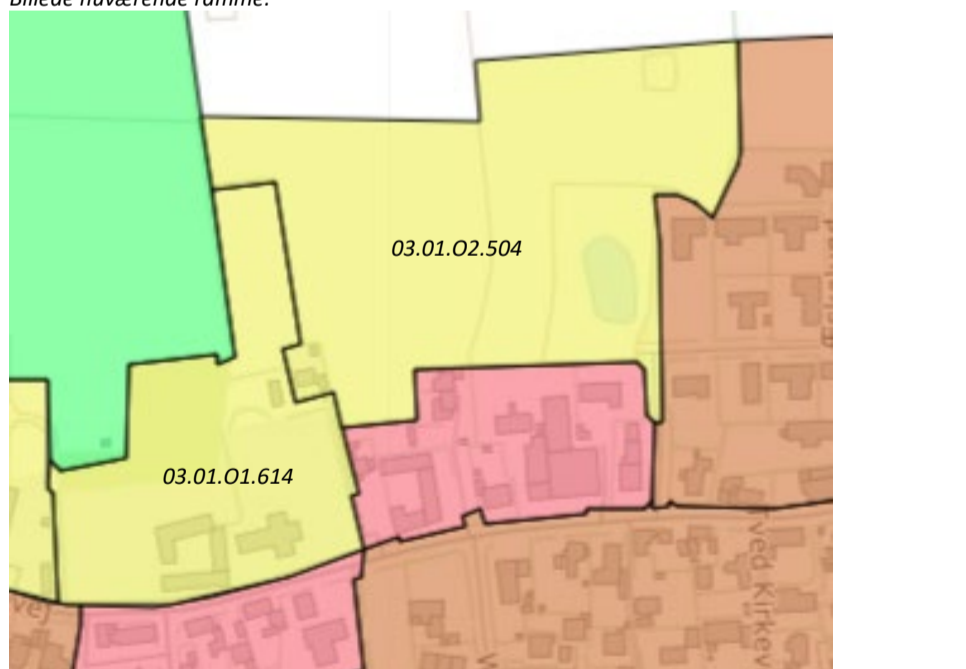
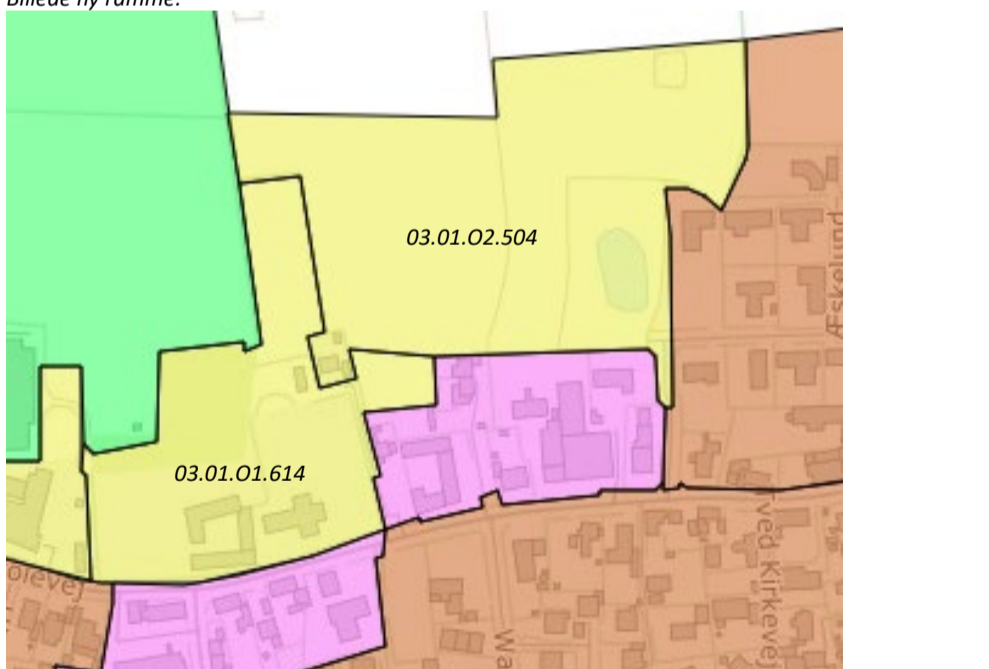
<p>Billede nuværende ramme:</p> 	<p>Billede ny ramme:</p> 
<p>Plan navn: Offentlig område Thurø skole        Plannr.: 05.01.02.441        Link: <a href="https://svendborg.cowiplan.dk/kommuneplan25/rammer-for-lokalplanlaegning/thuroe/thuroe-by/0501o2441/">https://svendborg.cowiplan.dk/kommuneplan25/rammer-for-lokalplanlaegning/thuroe/thuroe-by/0501o2441/</a></p>	
<p>Ændringer i rammegeografi? (Reduktion/udvidelse/aflysning/ny ramme)</p>	<p>Udvidelse af rammeområde 05.01.02.441        Reduktion af rammeområde: 05.01.B.302</p>
<p>Formålet med ændringen</p>	<p>Rammeområdet 05.01.02.441 udvides mod vest, da området anvendes til Thurø Skole og ikke til boligområde.</p>
<p>Ændringer i rammebestemmelser</p>	<p>Se link</p>



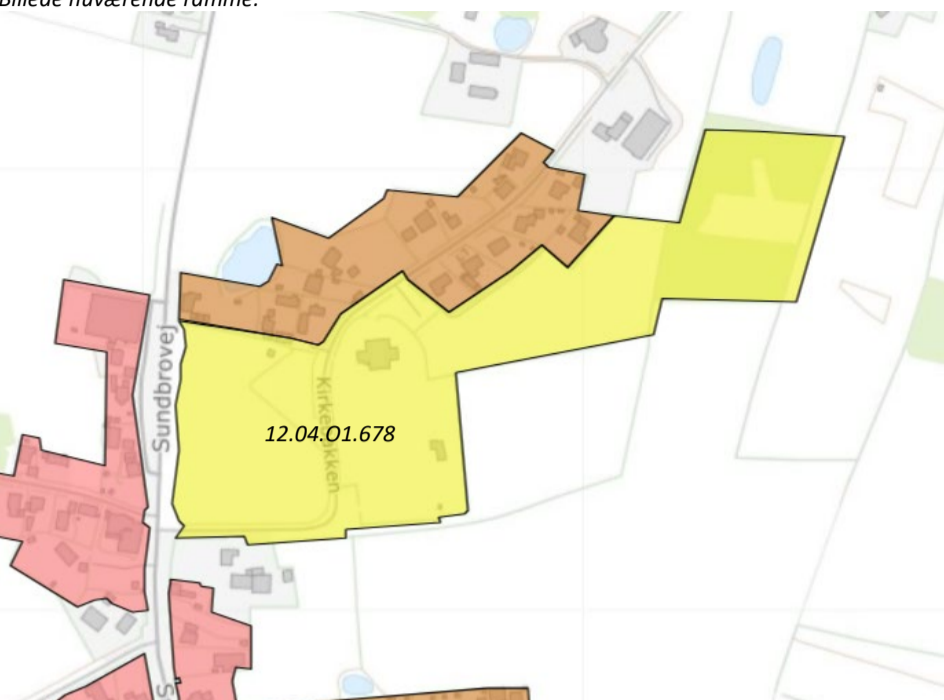
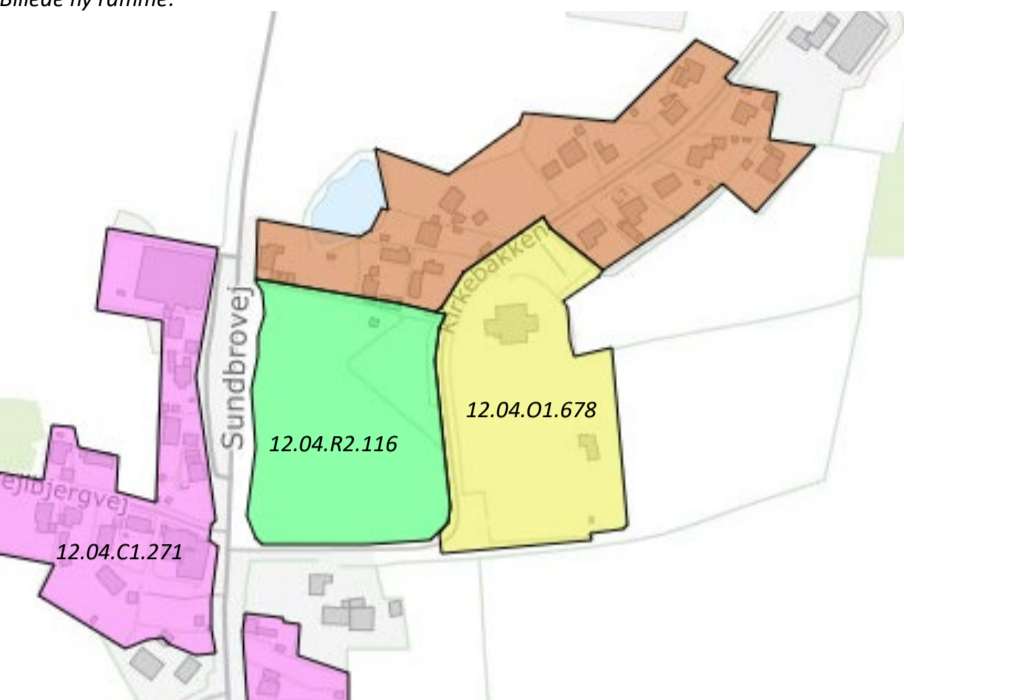
## Thurø

<p>Billede nuværende ramme:</p> 	<p>Billede ny ramme:</p> 
<p>Plan navn: Rekreativt område ved Mosestræde og forbindelse fra Bergmannsvej til Gambøtvej        Plannr.: 05.01.R1.209        Link: <a href="https://svendborg.cowiplan.dk/kommuneplan25/rammer-for-lokalplanlaegning/thuroe/thuroe-by/0501r1209/">https://svendborg.cowiplan.dk/kommuneplan25/rammer-for-lokalplanlaegning/thuroe/thuroe-by/0501r1209/</a></p> <p>Plan navn: Boligområde Rødbyevej        Plannr.: 05.01.B.476        Link: <a href="https://svendborg.cowiplan.dk/kommuneplan25/rammer/thuroe/thuroe-by/0501b476/">https://svendborg.cowiplan.dk/kommuneplan25/rammer/thuroe/thuroe-by/0501b476/</a></p> <p>Plan navn: Offentlige formål - Gambøtvej        Plannr.: 05.01.O2.118        Link: <a href="https://svendborg.cowiplan.dk/kommuneplan25/rammer-for-lokalplanlaegning/thuroe/thuroe-by/0501o2118/">https://svendborg.cowiplan.dk/kommuneplan25/rammer-for-lokalplanlaegning/thuroe/thuroe-by/0501o2118/</a></p>	
<p>Ændringer i rammegeografi? (Reduktion/udvidelse/aflysning/ny ramme)</p>	<p>Rammeområde 05.01.R1.209 sammenlægges med rammeområde 08.06.R3.153. Rammen reduceres i et mindre omfang, så den ikke omfatter boligerne omkring Rolf Krakes Vej/Præstemarken samt børnehuset ved Gambøtvej.</p> <p>Rammeområde 05.01.B.476 udvides til at omfatte boligerne ved Rolf Krakes Vej/Præstemarken.</p> <p>Der udlægges et nyt rammeområde 05.01.O2.118 til offentlige formål, som omfatter Børnehuset ved Gambøtvej.</p>
<p>Formålet med ændringen</p>	<p>De hidtidige kommuneplanrammer er ikke i overensstemmelse med den faktiske anvendelse. Kommunen ønsker at de faktiske anvendelser skal fortsætte, hvorfor kommuneplanrammerne tilpasses.</p>
<p>Ændringer i rammebestemmelser</p>	<p>Se link</p>

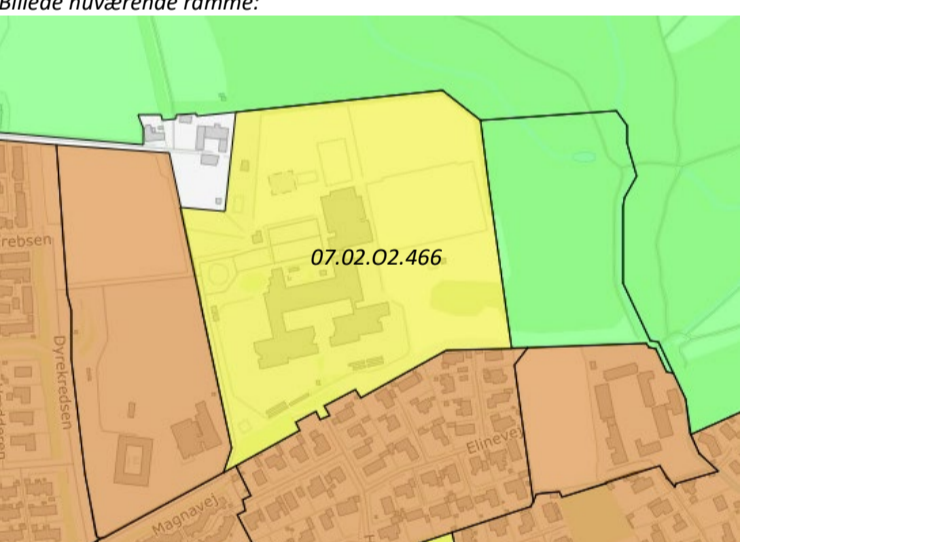
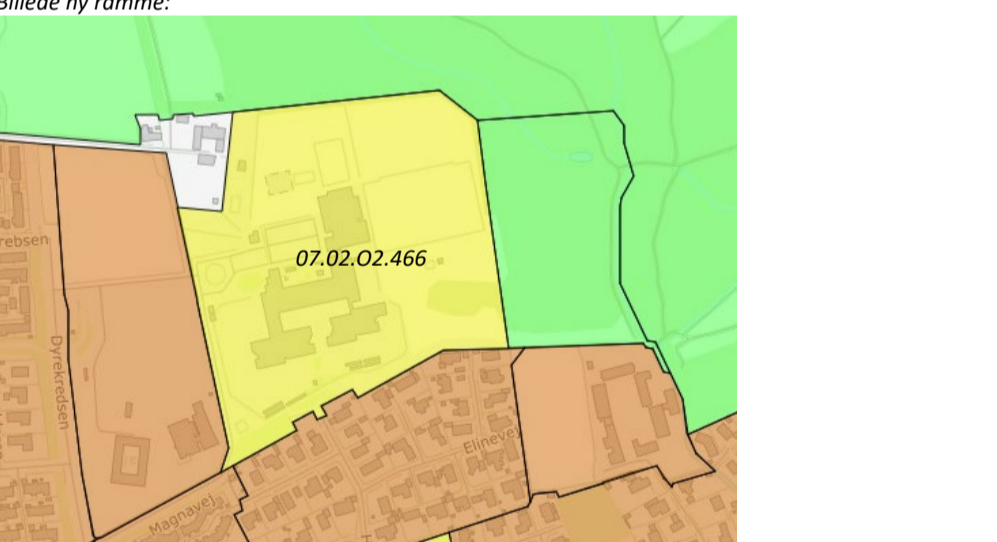
## Tved

<p>Billede nuværende ramme:</p> 	<p>Billede ny ramme:</p> 
<p>Plan navn: Offentlig område Tved Kirkevej        Plannr.: 03.01.O2.504        Link: <a href="https://svendborg.cowiplan.dk/kommuneplan25/rammer-for-lokalplanlaegning/svendborg-nord/svendborg-nord/0301o2504/">https://svendborg.cowiplan.dk/kommuneplan25/rammer-for-lokalplanlaegning/svendborg-nord/svendborg-nord/0301o2504/</a></p> <p>Plan navn: Offentlig område Tved Kirke        Plan nr.: 03.01.O1.614        Link: <a href="https://svendborg.cowiplan.dk/kommuneplan25/rammer-for-lokalplanlaegning/svendborg-nord/svendborg-nord/0301o1614/">https://svendborg.cowiplan.dk/kommuneplan25/rammer-for-lokalplanlaegning/svendborg-nord/svendborg-nord/0301o1614/</a></p>	
<p>Ændringer i rammegeografi? (Reduktion/udvidelse/aflysning/ny ramme)</p>	<p>Kommuneplanramme 03.01.O2.504 reduceres        Kommuneplanramme 03.01.O1.614 udvides</p>
<p>Formålet med ændringen</p>	<p>Rammeområde 03.01.O1.614 udvides mod nordøst for at give plads til et sognehus. Rammeområde 03.01.O2.504 reduceres tilsvarende.</p>
<p>Ændringer i rammebestemmelser</p>	<p></p>

## Bregninge

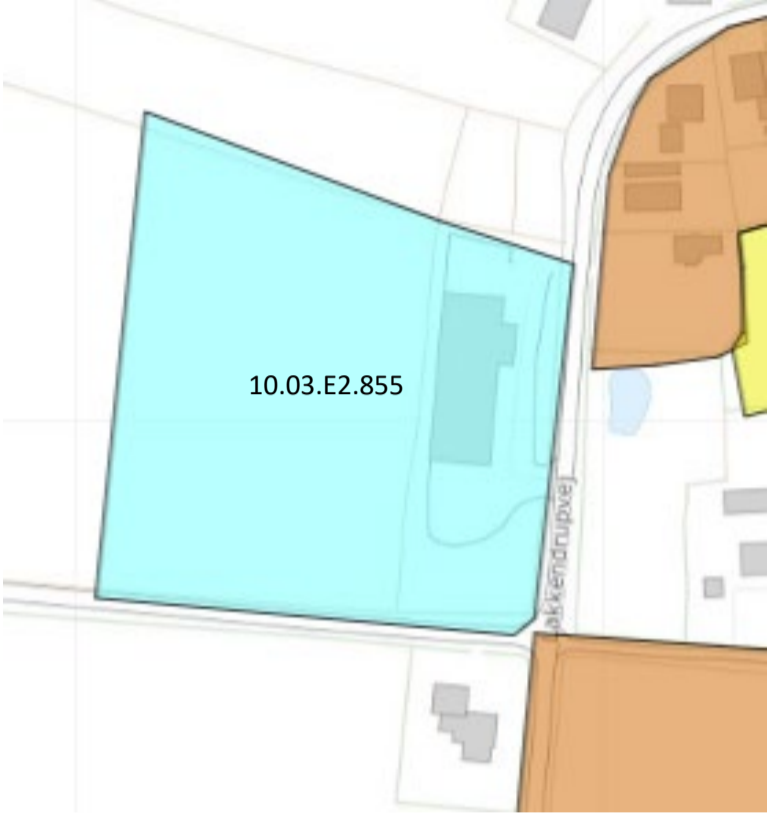
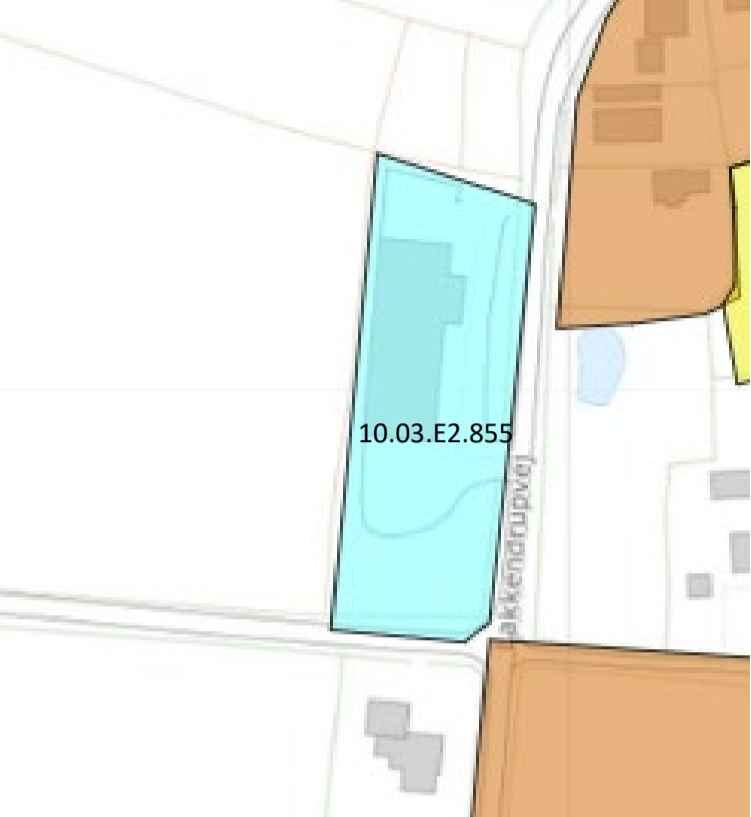
<p>Billede nuværende ramme:</p> 	<p>Billede ny ramme:</p> 
<p>Plan navn: Rekreativt område Kirkebakken          Plannr.: 12.04.R2.116          Link: <a href="https://svendborq.cowiplan.dk/kommuneplan25/rammer-for-lokalplanlaegning/taasinge/bregninge/rekreativt-omraade-kirkebakken/">https://svendborq.cowiplan.dk/kommuneplan25/rammer-for-lokalplanlaegning/taasinge/bregninge/rekreativt-omraade-kirkebakken/</a></p> <p>Plan navn: Centerområde Stejlbjergvej          Plannr.: 12.04.C1.271          Link: <a href="https://svendborq.cowiplan.dk/umbraco/preview/?id=19289#?id=19289">https://svendborq.cowiplan.dk/umbraco/preview/?id=19289#?id=19289</a></p>	
<p>Ændringer i rammegeografi? (Reduktion/udvidelse/aflysning/ny ramme)</p>	<p>Reduktion af rammeområde: 12.04.O1.678          Ny rammeområde: 12.04.R2.116          Reduktion af rammeområde: 12.04.C1.271</p>
<p>Formålet med ændringen</p>	<p>Ramme 12.04.O1.678 reduceres til kun at omfatte kirken. Arealet mod øst får dermed en fremtidig status som landzone. Området mod vest får en ny rekreativ ramme 12.04.R2.116, som afspejler at området er et natur- og rekreativt område.          Rammeområde 12.04.C1.271 reduceres med de arealer som ikke er omfattet af byzone. Der kan ikke gives landzonetilladelse, lige op ad byzonen, til udstykninger og kommunen ønsker ikke at udarbejde lokalplaner for enkelte boliger.</p>
<p>Ændringer i rammebestemmelser</p>	<p>Se link</p>

## Rantzausminde

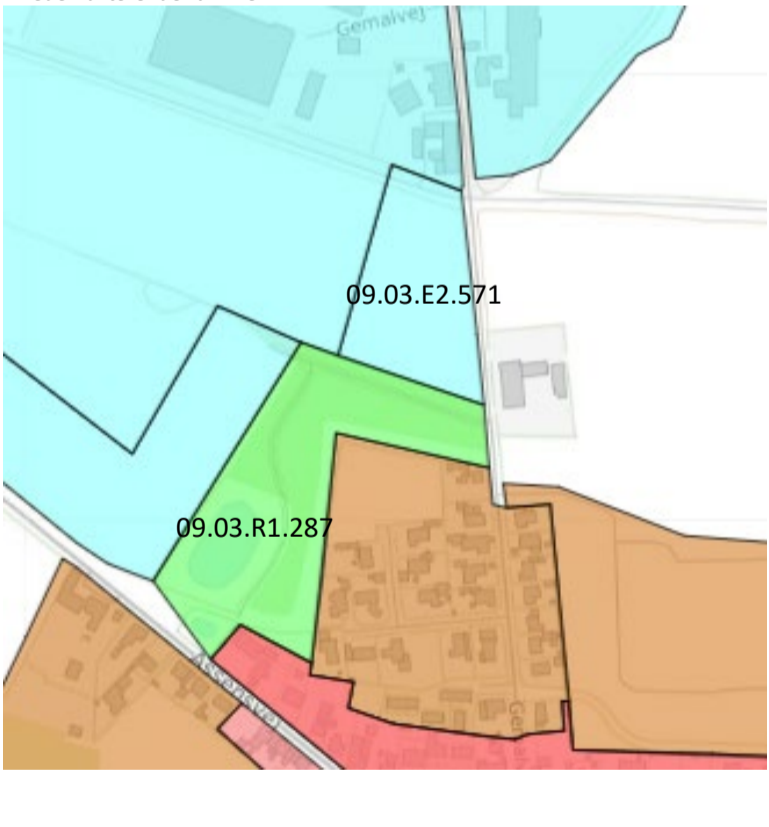
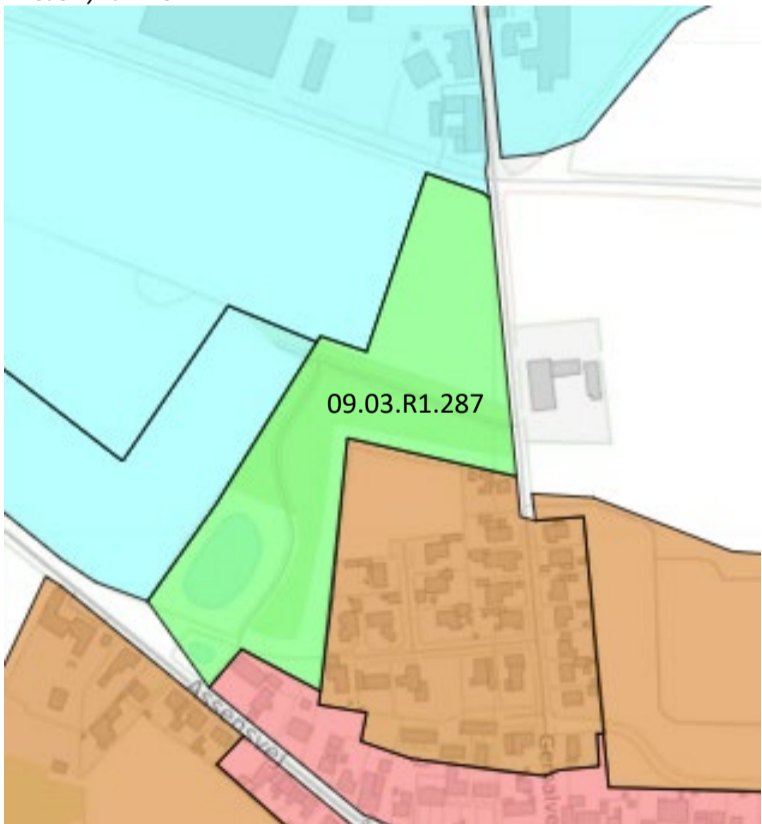
<p>Billede nuværende ramme:</p> 	<p>Billede ny ramme:</p> 
<p>Plan navn: Offentlig område Rantzausminde skole          Plannr.: 07.02.O2.466          Link: <a href="https://svendborq.cowiplan.dk/kommuneplan25/rammer-for-lokalplanlaegning/tankefuld-rantzausminde/rantzausminde/0702o2466/">https://svendborq.cowiplan.dk/kommuneplan25/rammer-for-lokalplanlaegning/tankefuld-rantzausminde/rantzausminde/0702o2466/</a></p>	
<p>Ændringer i rammegeografi? (Reduktion/udvidelse/aflysning/ny ramme)</p>	<p>Ingen ændringer</p>
<p>Formålet med ændringen</p>	<p>Der tilføjes til de særlige bestemmelser, at der inden for området i et mindre omfang må anvendelse til private og offentlige kultur- og fritidsformål, så længe det er foreneligt med den primære anvendelse til skoler, børne- og uddannelsesinstitutioner. Bestemmelsen tilføjes da der ønskes mulighed for at opføre en padelhal.</p>
<p>Ændringer i rammebestemmelser</p>	<p>Se link</p>

## Erhverv

### Gudbjerg

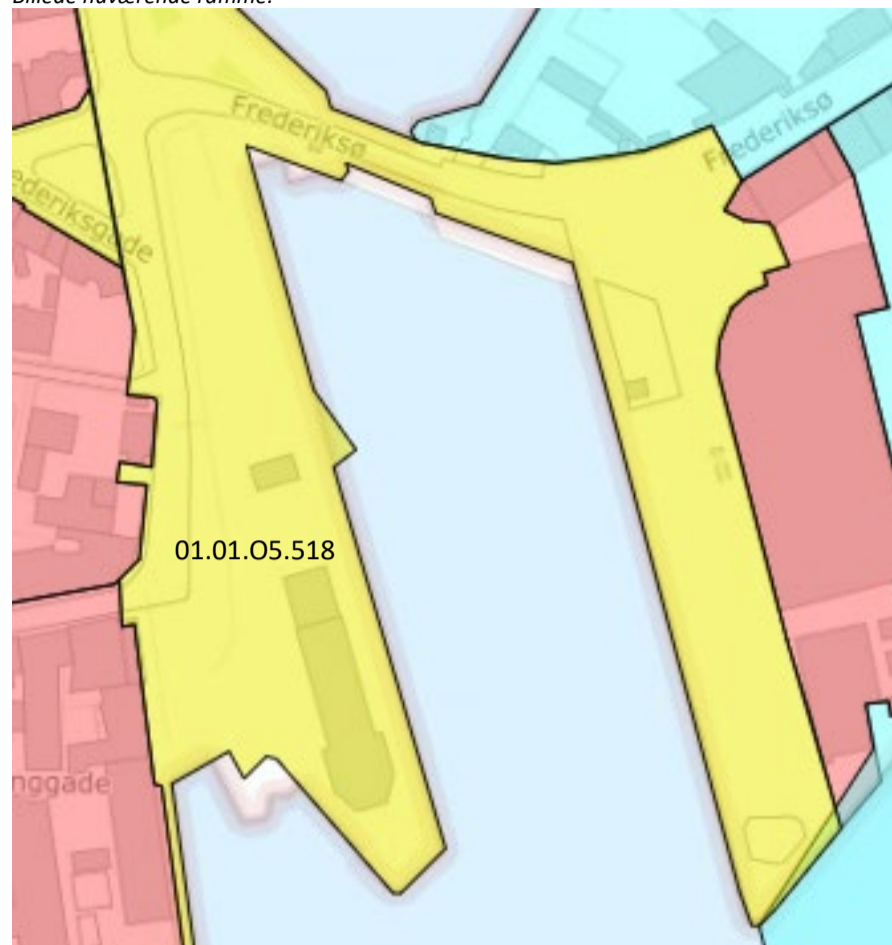
<p>Billede nuværende ramme:</p> 	<p>Billede ny ramme:</p> 
<p>Plan navn: Erhvervsområde Skovvej        Plannr.: 10.03.E2.855        Link: <a href="https://svendborg.cowiplan.dk/kommuneplan25/rammer-for-lokalplanlaegning/qudbjerg-qudme-hesselaer/qudbjerg/1003e2855/">https://svendborg.cowiplan.dk/kommuneplan25/rammer-for-lokalplanlaegning/qudbjerg-qudme-hesselaer/qudbjerg/1003e2855/</a></p>	
<p>Ændringer i rammegeografi? (Reduktion/udvidelse/aflysning/ny ramme)        Formålet med ændringen</p>	<p>Reduktion af rammeområde 10.03.E2.855        Rammen reduceres da det ikke vurderes at være behov for at udvide erhvervsområdet. Der er ledige erhvervsarealer i den østlige del af Gudbjerg, som også er lokalplanlagt. Ift. landbrugserhvervet og deres aktiviteter vest for rammeområde 10.03.E2.855, er det hensigtsmæssigt at den fremtidige byzone indskrænkes.</p>
<p>Ændringer i rammebestemmelser</p>	<p>Ingen ændringer</p>

### Kirkeby

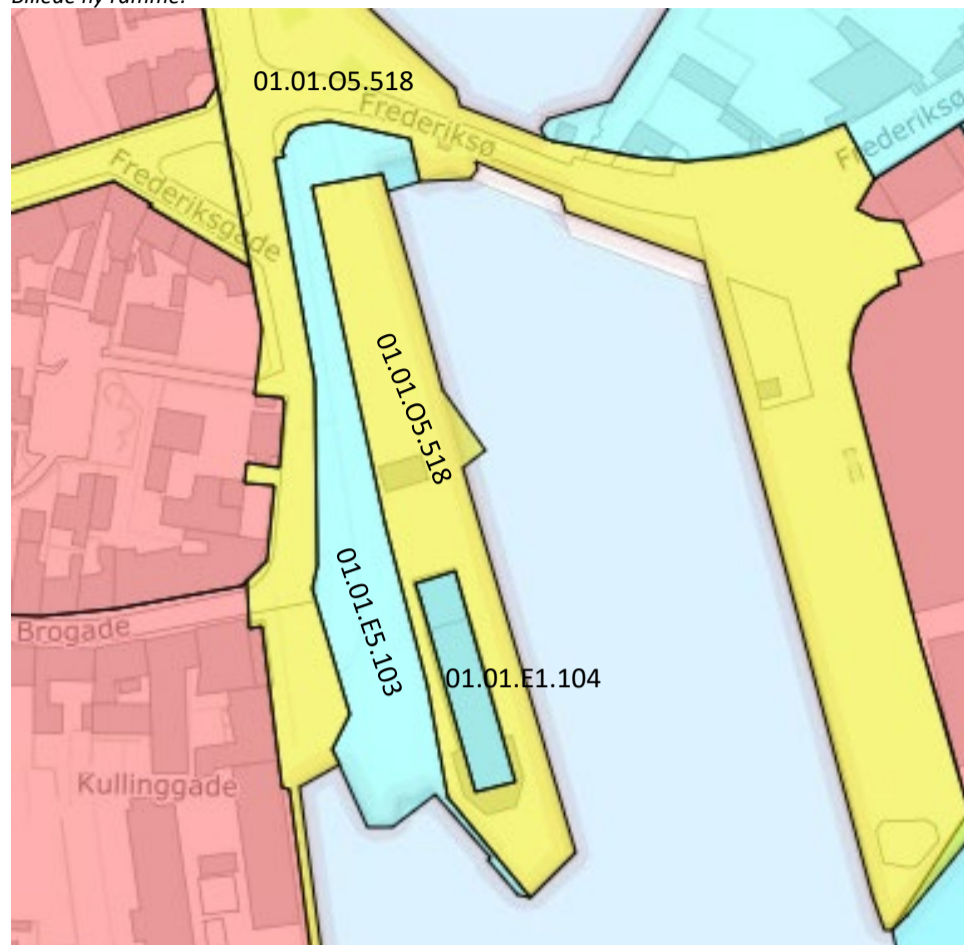
<p>Billede nuværende ramme:</p> 	<p>Billede ny ramme:</p> 
<p>Plan navn: Rekreativt område Haugstedvænget        Plannr.: 09.03.R1.287        Link: <a href="https://svendborg.cowiplan.dk/kommuneplan25/rammer-for-lokalplanlaegning/stenstrup-kirkeby/kirkeby/0903r1287/">https://svendborg.cowiplan.dk/kommuneplan25/rammer-for-lokalplanlaegning/stenstrup-kirkeby/kirkeby/0903r1287/</a></p>	
<p>Ændringer i rammegeografi? (Reduktion/udvidelse/aflysning/ny ramme)        Formålet med ændringen</p>	<p>Reduktion af rammeområde 10.03.E2.855        Aflyst rammeområde 09.03.E2.571        Af hensyn til det kommende boligområde ved Gemalvej og de eksisterende boligområder syd for samt et prioriteret fokus på bynatur konverteres en mindre del af et udlagt erhvervsområde til rekreativt område. Det er vurderet, at der med de resterende erhvervsområde i Kirkeby er udlagt tilstrækkeligt med erhvervsarealer.</p>
<p>Ændringer i rammebestemmelser</p>	<p>Ingen ændringer</p>

## Svendborg Bymidte

Billede nuværende ramme:



Billede ny ramme:



Plan navn: Havneplads/Jessens Mole/Nordre Kajgade

Plannr.: 01.01.05.518

 Link: <https://svendborg.cowiplan.dk/kommuneplan25/rammer-for-lokalplanlaegning/svendborg-bymidte/0101o5518/>

Plan navn: Færgehavn, Ærø, Hjortø og Højestene færgerne

Plannr.: 01.01.E5.103

 Link: <https://svendborg.cowiplan.dk/kommuneplan25/rammer-for-lokalplanlaegning/svendborg-bymidte/0101e5103/>

Plan navn: Erhvervsområde Dampskibsmolen

Plannr.: 01.01.E1.104

 Link: <https://svendborg.cowiplan.dk/kommuneplan25/rammer-for-lokalplanlaegning/svendborg-bymidte/erhvervsomraade-dampskibsmolen/>

Ændringer i rammegeografi? (Reduktion/udvidelse/aflysning/ny ramme)

Nyt rammeområde: 01.01.E5.103

Nyt rammeområde: 01.01.E1.104

Reduktion af rammeområde: 01.01.05.518

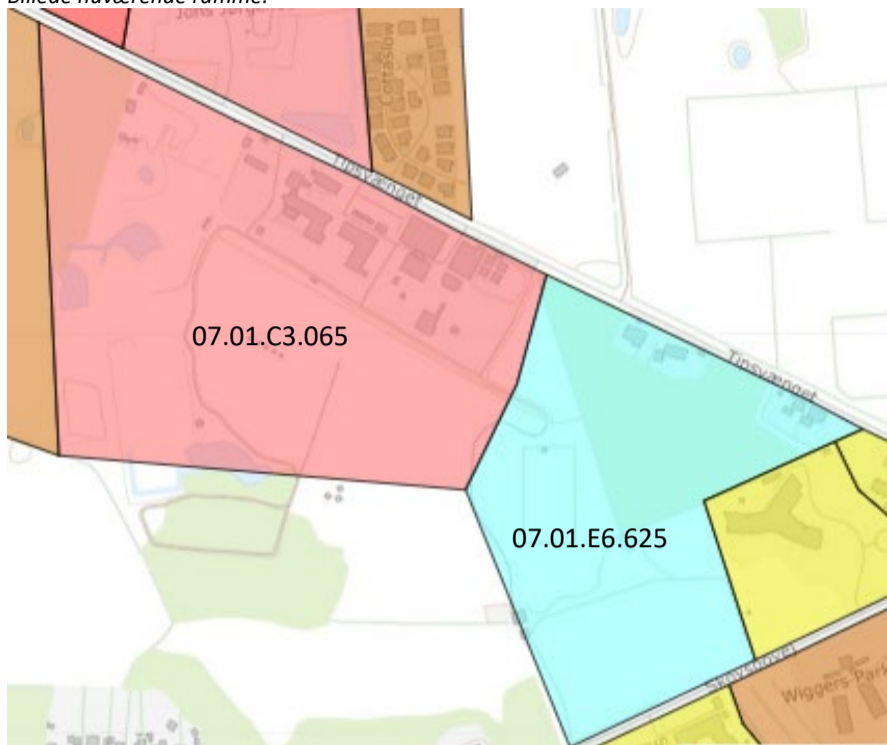
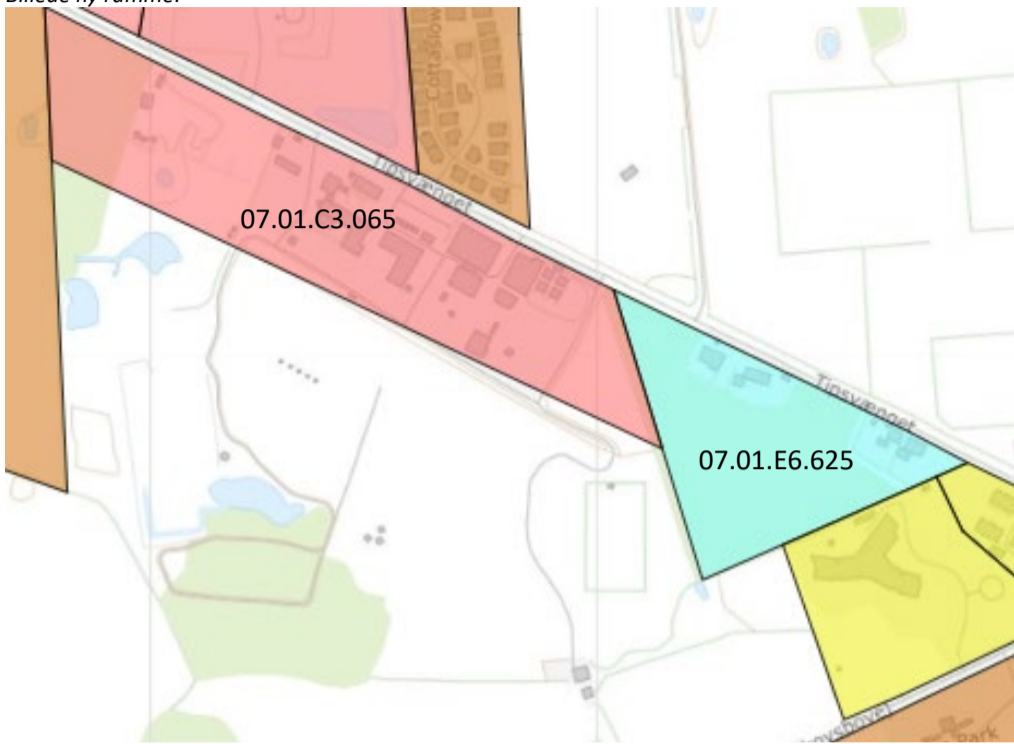
Formålet med ændringen

Der udlægges to ny rammer på Dampskibsmolen og ved færgehavnen for at de svarer til de faktiske forhold. Hensigten er af de faktiske forhold skal fortsætte.

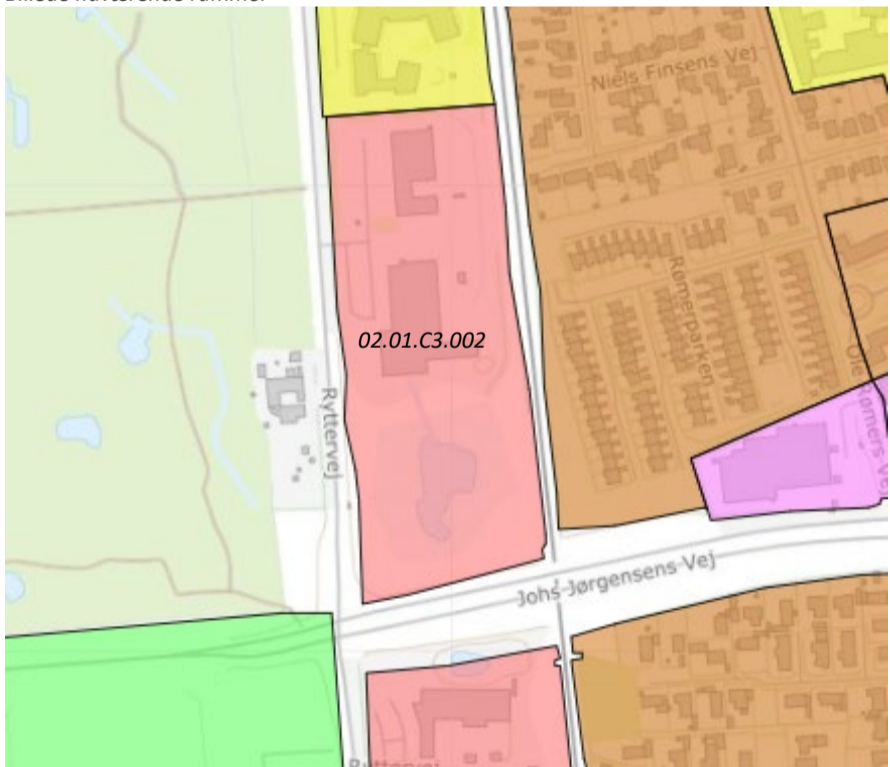
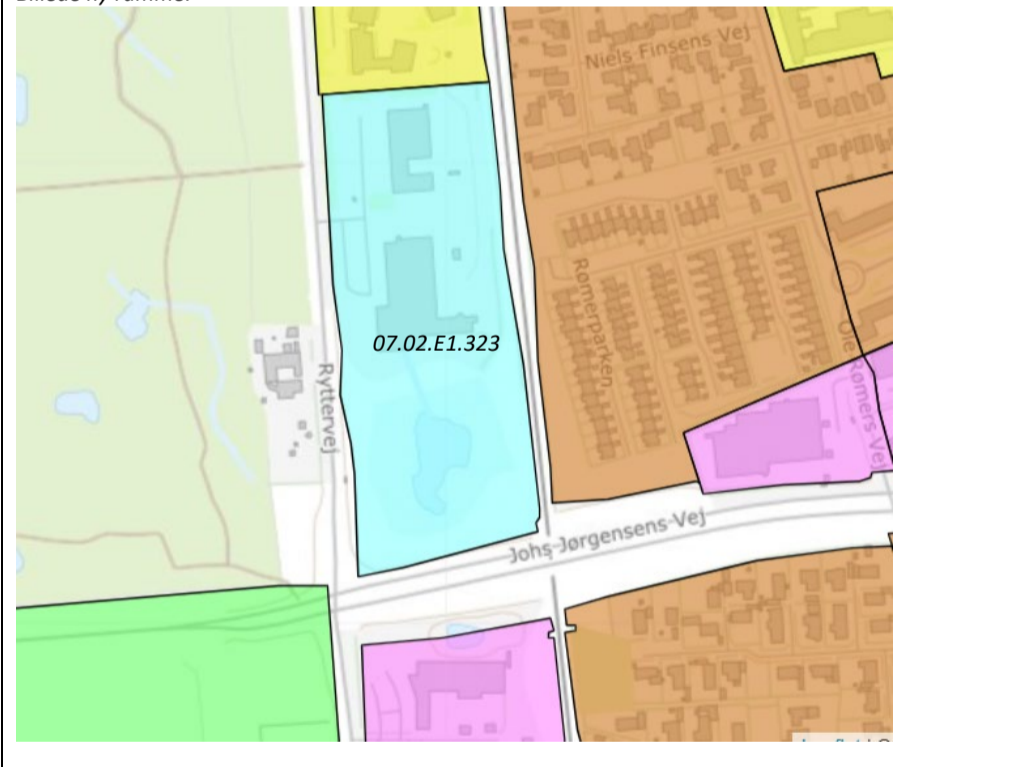
Ændringer i rammebestemmelser

For rammebestemmelser se links.

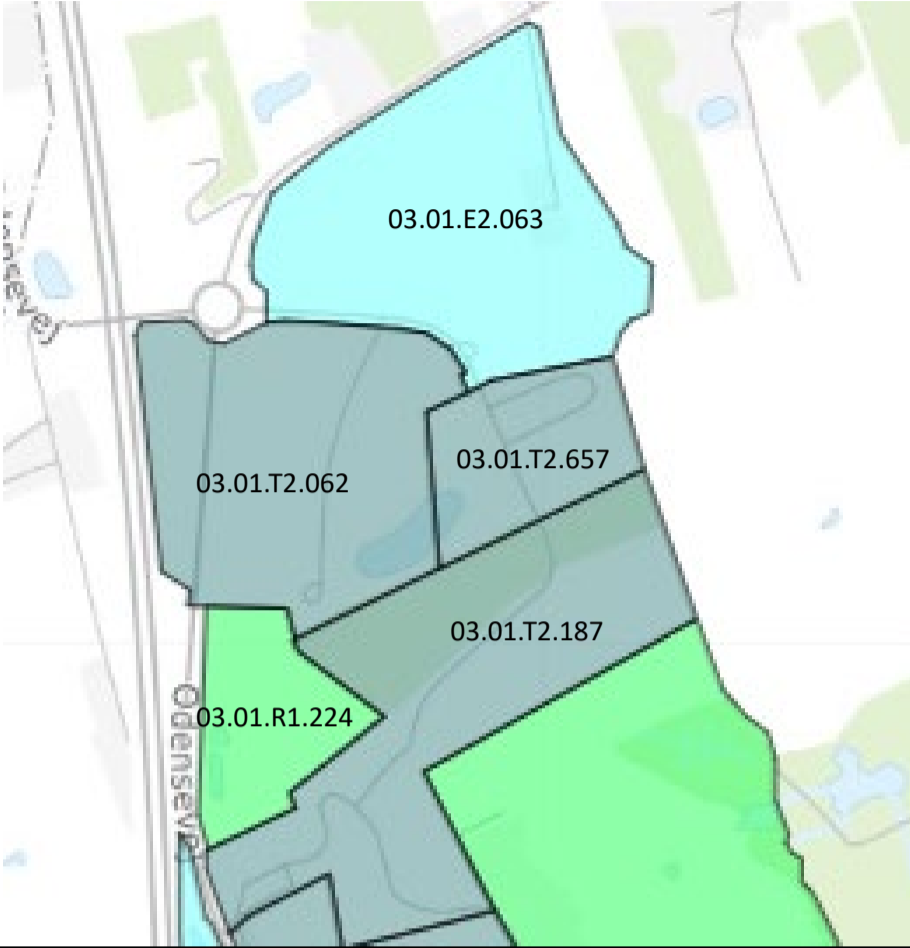
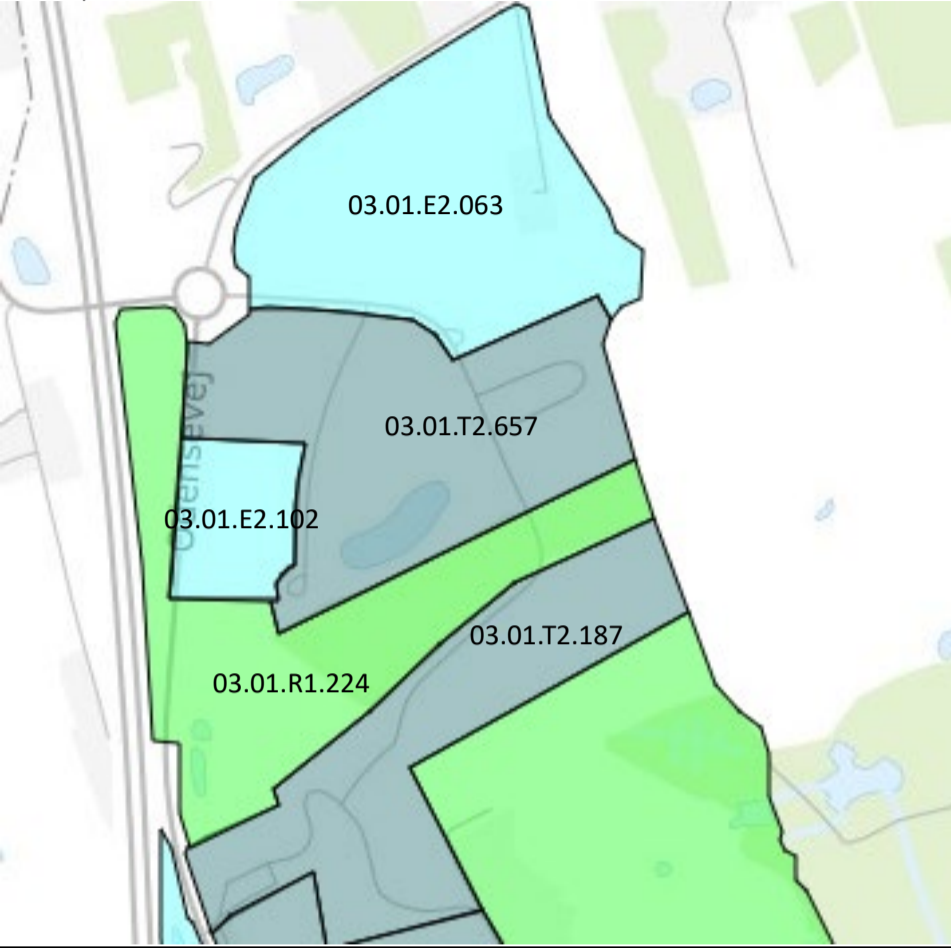
## Tankefuld/Svendborg Vest

<p>Billede nuværende ramme:</p> 	<p>Billede ny ramme:</p> 
<p>Plan navn: Centerområde Tipsvænget          Plannr.: 07.01.C3.065          Link: <a href="https://svendborg.cowiplan.dk/kommuneplan25/rammer-for-lokalplanlaegning/tankefuld-rantzausminde/tankefuld/0701c3065/">https://svendborg.cowiplan.dk/kommuneplan25/rammer-for-lokalplanlaegning/tankefuld-rantzausminde/tankefuld/0701c3065/</a></p> <p>Plan navn: Erhvervsområde Tipsvænget          Plannr.: 07.01.E6.625          Link: <a href="https://svendborg.cowiplan.dk/kommuneplan25/rammer-for-lokalplanlaegning/tankefuld-rantzausminde/tankefuld/0701e6625/">https://svendborg.cowiplan.dk/kommuneplan25/rammer-for-lokalplanlaegning/tankefuld-rantzausminde/tankefuld/0701e6625/</a></p>	
<p>Ændringer i rammegeografi? (Reduktion/udvidelse/aflysning/ny ramme)</p>	<p>Reduktion af rammeområde 07.01.C3.065          Reduktion af rammeområde 07.01.E6.625</p>
<p>Formålet med ændringen</p>	<p>Rammeområderne indskrænkes da der på et større område er registreret et beskyttede naturområde (§3 område) og på den resterende del er der ikke intentioner om en byudvikling. Den byudvikling som skal finde sted i området skal centres ved Tankefuld.</p>
<p>Ændringer i rammebestemmelser</p>	<p>Ingen ændringer</p>

## Svendborg Vest

<p>Billede nuværende ramme:</p> 	<p>Billede ny ramme:</p> 
<p>Plan navn: Erhvervsområde Ryttervej Nord          Plannr.: 02.01.E1.002          Link: <a href="https://svendborg.cowiplan.dk/kommuneplan25/rammer-for-lokalplanlaegning/svendborg-vest/0201e1002/">https://svendborg.cowiplan.dk/kommuneplan25/rammer-for-lokalplanlaegning/svendborg-vest/0201e1002/</a></p>	
<p>Ændringer i rammegeografi? (Reduktion/udvidelse/aflysning/ny ramme)</p>	<p>Der ændres ikke på rammens afgrænsning</p>
<p>Formålet med ændringen</p>	<p>Mulighed for boliger fjernes fra rammeområdet, da det ikke er intentionen at området skal udvikles til et boligområde. Boligudvikling skal ske i Tankefuld.</p>
<p>Ændringer i rammebestemmelser</p>	<p>Se link</p>

**Svendborg Nord**

<p>Billede nuværende ramme:</p> 	<p>Billede ny ramme:</p> 
<p>Plan navn: Erhvervsområde Odensevej          Plannr.: 03.01.E2.063          Link: <a href="https://svendborg.cowiplan.dk/kommuneplan25/rammer-for-lokalplanlaegning/svendborg-nord/svendborg-nord/0301e2063/">https://svendborg.cowiplan.dk/kommuneplan25/rammer-for-lokalplanlaegning/svendborg-nord/svendborg-nord/0301e2063/</a></p>	
<p>Plan navn: Tekniske anlæg Ny Genbrugsstaion          Plannr.: 03.01.T2.657          Link: <a href="https://svendborg.cowiplan.dk/kommuneplan25/rammer-for-lokalplanlaegning/svendborg-nord/svendborg-nord/0301t2657/">https://svendborg.cowiplan.dk/kommuneplan25/rammer-for-lokalplanlaegning/svendborg-nord/svendborg-nord/0301t2657/</a></p>	
<p>Plan navn: Erhvervsområde Energivej          Plannr.: 03.01.E2.102          Link: <a href="https://svendborg.cowiplan.dk/kommuneplan25/rammer-for-lokalplanlaegning/svendborg-nord/svendborg-nord/0301e2102/">https://svendborg.cowiplan.dk/kommuneplan25/rammer-for-lokalplanlaegning/svendborg-nord/svendborg-nord/0301e2102/</a></p>	
<p>Plan navn: Rekreativt område Odensevej          Plannr.: 03.01.R1.224          Link: <a href="https://svendborg.cowiplan.dk/kommuneplan25/rammer-for-lokalplanlaegning/svendborg-nord/svendborg-nord/0301r1224/">https://svendborg.cowiplan.dk/kommuneplan25/rammer-for-lokalplanlaegning/svendborg-nord/svendborg-nord/0301r1224/</a></p>	
<p>Plan navn: Tekniske anlæg Genbrugsplads Odensevej          Plannr.: 03.01.T2.187          Link: <a href="https://svendborg.cowiplan.dk/kommuneplan25/rammer-for-lokalplanlaegning/svendborg-nord/svendborg-nord/0301t2187/">https://svendborg.cowiplan.dk/kommuneplan25/rammer-for-lokalplanlaegning/svendborg-nord/svendborg-nord/0301t2187/</a></p>	
<p>Ændringer i rammegeografi? (Reduktion/udvidelse/aflysning/ny ramme)</p>	<p>Udvidelse af rammeområde 03.01.T2.657          Aflyst rammeområde 03.01.T2.062          Nyt rammeområde: 03.01.E2.102          Udvidelse af rammeområde: 03.01.R1.224          Reduktion af rammeområde: 03.01.T2.187</p>
<p>Formålet med ændringen</p>	<p>Den eksisterende fredskov inddrages i den rekreative ramme, hvilket betyder at der fremadrettet ikke vil være mulighed for at planlægge for tekniske anlæg her.</p> <p>En del af det tekniske område langs med Odensevej ændres til erhverv, i overensstemmelse med gældende lokalplan.</p> <p>De to tekniske rammer sammenlægges, da de giver mulighed for det samme.</p> <p>Rammeområde 03.01.E2.063 tilføjes mulighed for anvendelse til store udvalgsvarer, da der ønskes mulighed for at etablere virksomhed med salg af jord/grus til private.</p>
<p>Ændringer i rammebestemmelser</p>	<p>Rammeområde 03.01.E2.063 tilføjes mulighed for anvendelse til store udvalgsvarer, dog med begrænset muligheder for byggeri.</p>
<p>Udbygning af infrastruktur</p>	<p>En udnyttelse af området kan give anledning til, at rundkørslen skal ombygges af hensyn til lette trafikanter. Der er ikke afsat anlægsmidler til dette, men det må forventes at være kommunens forpligtigelse.</p>

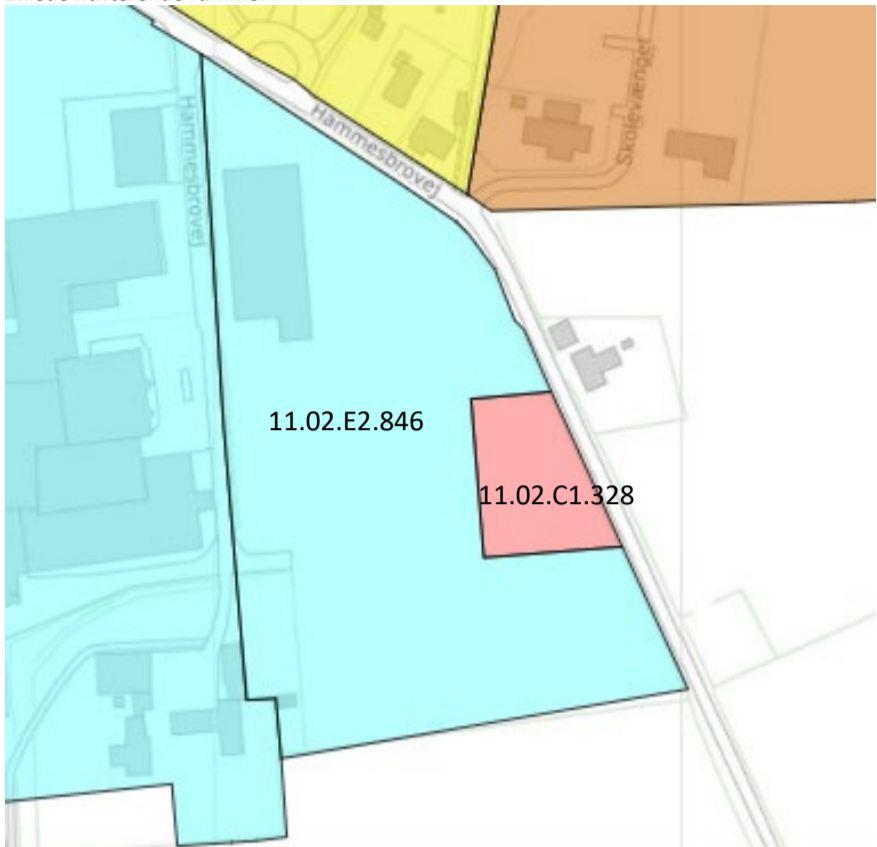
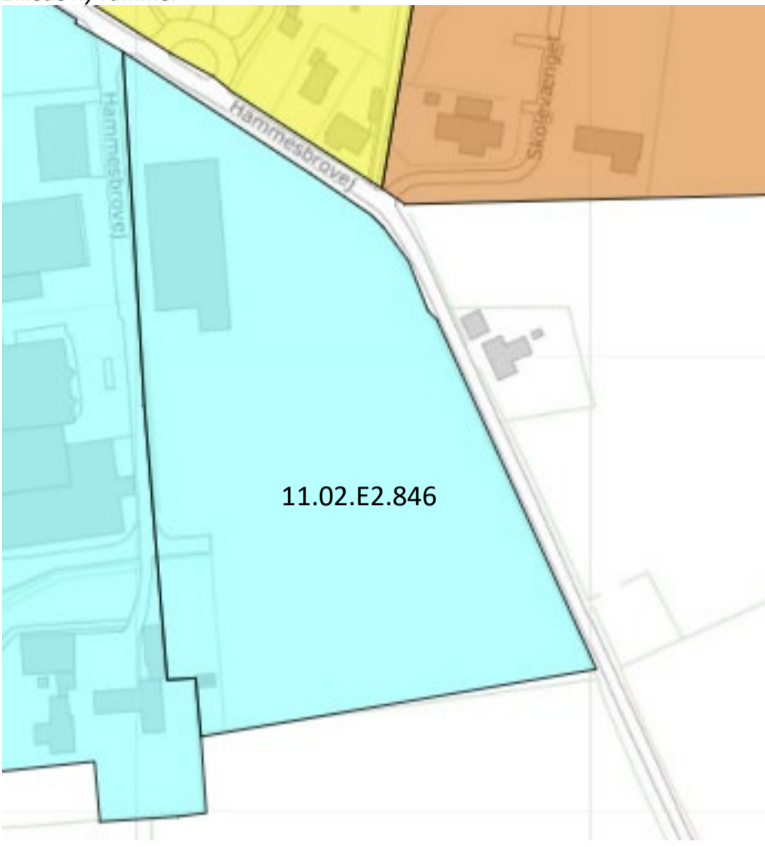
## Lundeborg

<p>Billede nuværende ramme:</p>	<p>Billede ny ramme:</p>
<p>Plan navn: Lundeborg havn          Plannr.: 10.04.E5.105          Link: <a href="https://svendborg.cowiplan.dk/kommuneplan25/rammer-for-lokalplanlaegning/gudbjerg-gudme-hesselager/lundeborg/1004e5105/">https://svendborg.cowiplan.dk/kommuneplan25/rammer-for-lokalplanlaegning/gudbjerg-gudme-hesselager/lundeborg/1004e5105/</a></p>	
<p>Ændringer i rammegeografi? (Reduktion/udvidelse/aflysning/ny ramme)</p>	<p>Der ændres ikke på rammens afgrænsning</p>
<p>Formålet med ændringen</p>	<p>Rammeområdet tilføjes flere typer af anvendelser, så rammen stemmer overens med hvordan området anvendes.</p>
<p>Ændringer i rammebestemmelser</p>	<p>Se link</p>

## Skårup

<p>Billede nuværende ramme:</p>	<p>Billede ny ramme:</p>
<p>Plan navn: Erhvervsområde Skårupørevej          Plannr.: 11.01.E2.763          Link: <a href="https://svendborg.cowiplan.dk/kommuneplan25/rammer-for-lokalplanlaegning/skaarup-ore/skaarup/1101e2763/">https://svendborg.cowiplan.dk/kommuneplan25/rammer-for-lokalplanlaegning/skaarup-ore/skaarup/1101e2763/</a></p>	
<p>Ændringer i rammegeografi? (Reduktion/udvidelse/aflysning/ny ramme)</p>	<p>Udvidelse af rammeområde 11.01.E2.763</p>
<p>Formålet med ændringen</p>	<p>Rammeområderne udvides så det stemmer overens med gældende lokalplan.</p>
<p>Ændringer i rammebestemmelser</p>	<p>Ingen ændringer</p>

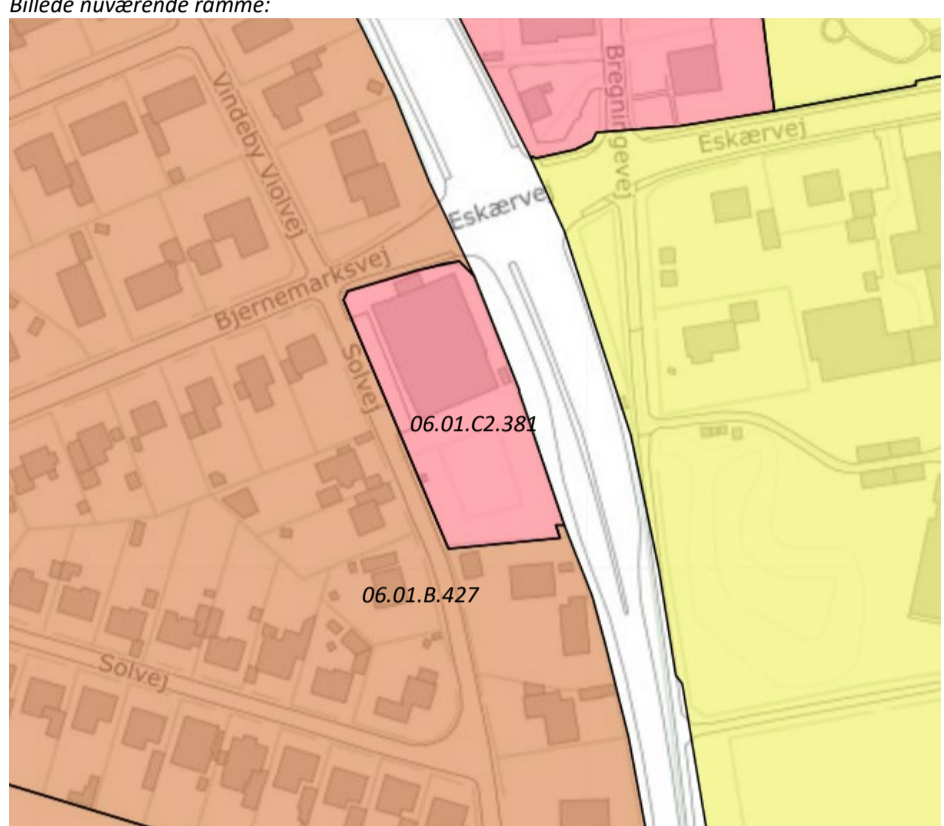
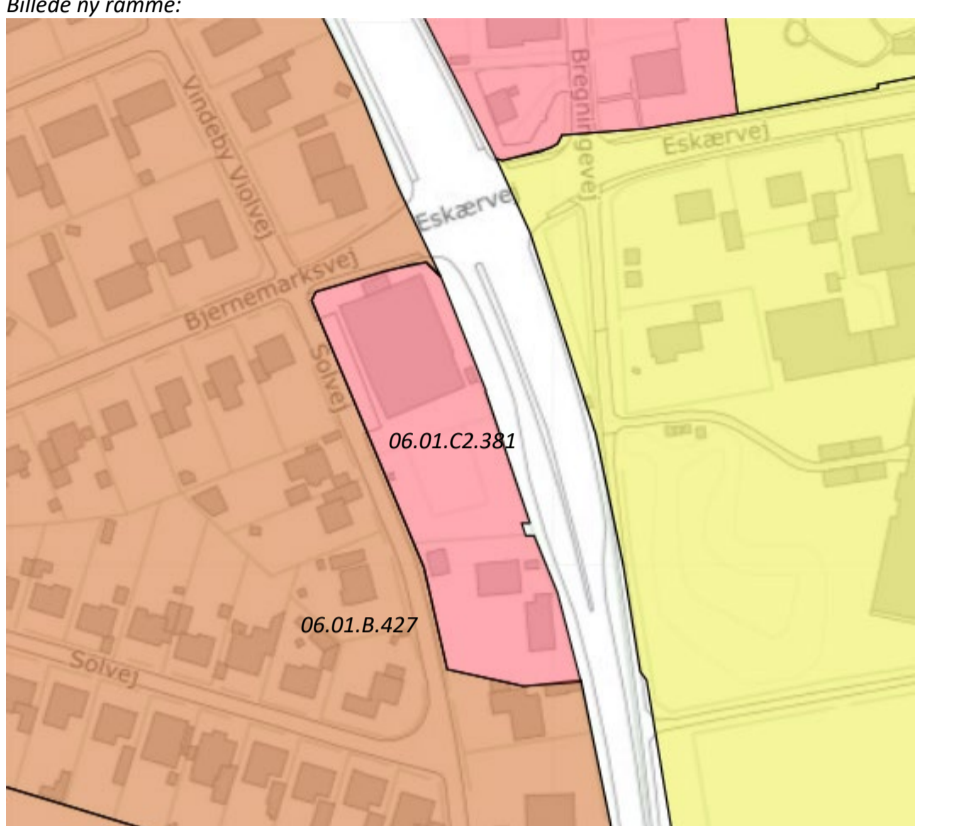
## Oure

<p>Billede nuværende ramme:</p> 	<p>Billede ny ramme:</p> 
<p>Plan navn: Erhvervsområde Hammelbrovej          Plannr.: 11.02.E2.846          Link: <a href="https://svendborg.cowiplan.dk/kommuneplan25/rammer-for-lokalplanlaegning/skaarup-oure/skaarup/1101e2763/">https://svendborg.cowiplan.dk/kommuneplan25/rammer-for-lokalplanlaegning/skaarup-oure/skaarup/1101e2763/</a></p>	
<p>Ændringer i rammegeografi? (Reduktion/udvidelse/afløsning/ny ramme)</p>	<p>Udvidelse af rammeområde 11.02.E2.846          Aflyst rammeområde: 11.02.C1.328</p>
<p>Formålet med ændringen</p>	<p>Rammeområderne 11.02.C1.328 aflyses og overgår til rammeområde 11.02.E2.846, da det ikke er hensigtsmæssigt at planlægge for et mindre blandet bolig- og erhvervsområde i et erhvervsområde.</p>
<p>Ændringer i rammebestemmelser</p>	<p>Ingen ændringer</p>

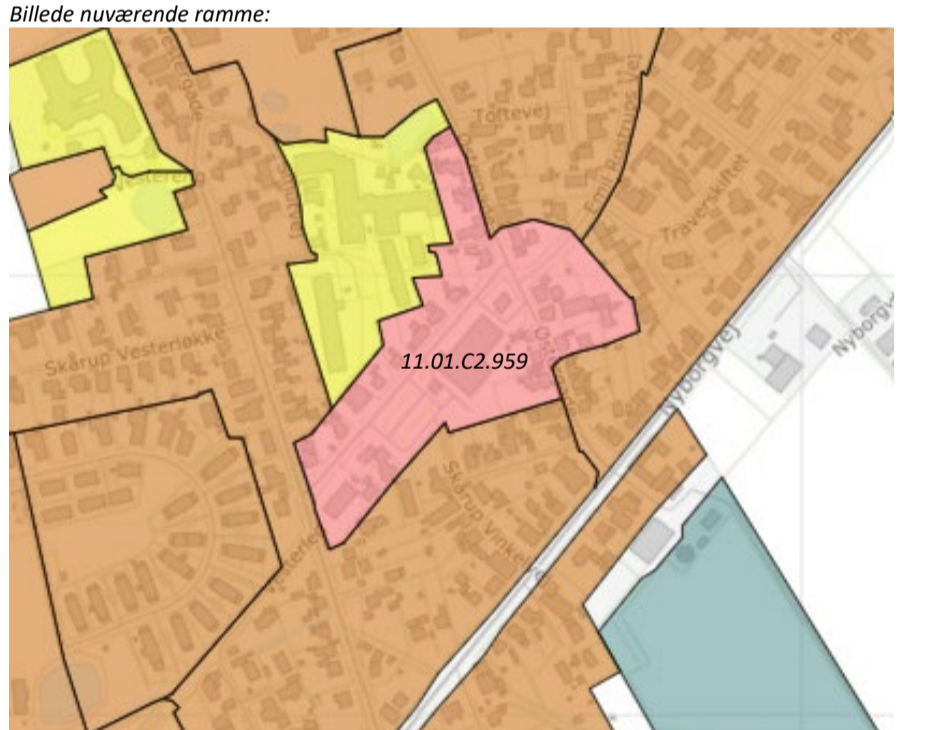
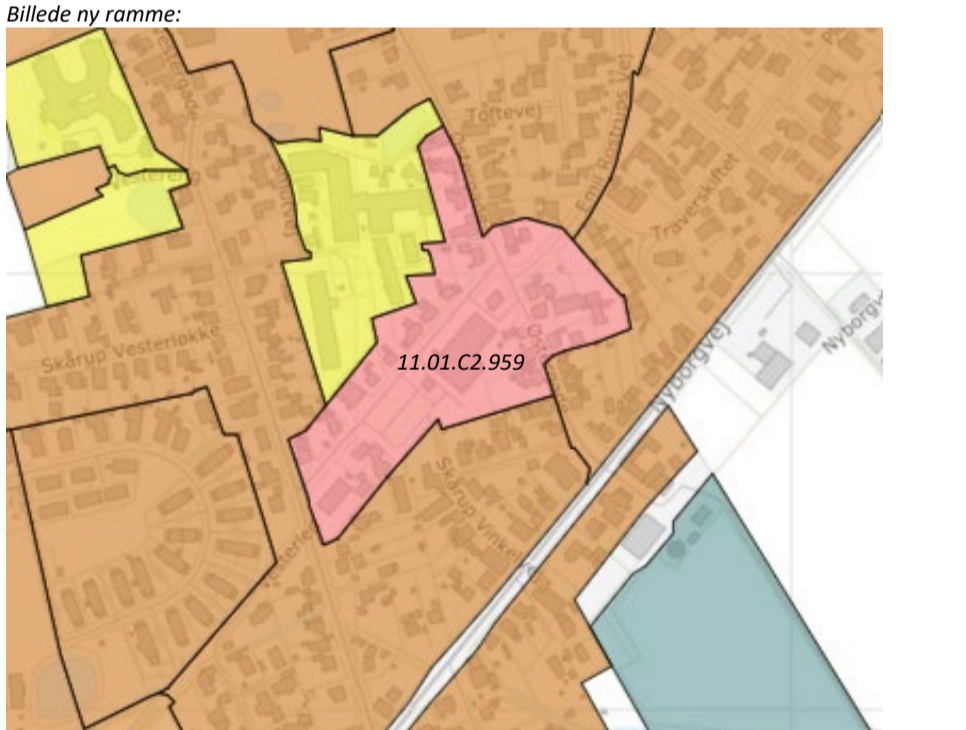


## Detailhandel

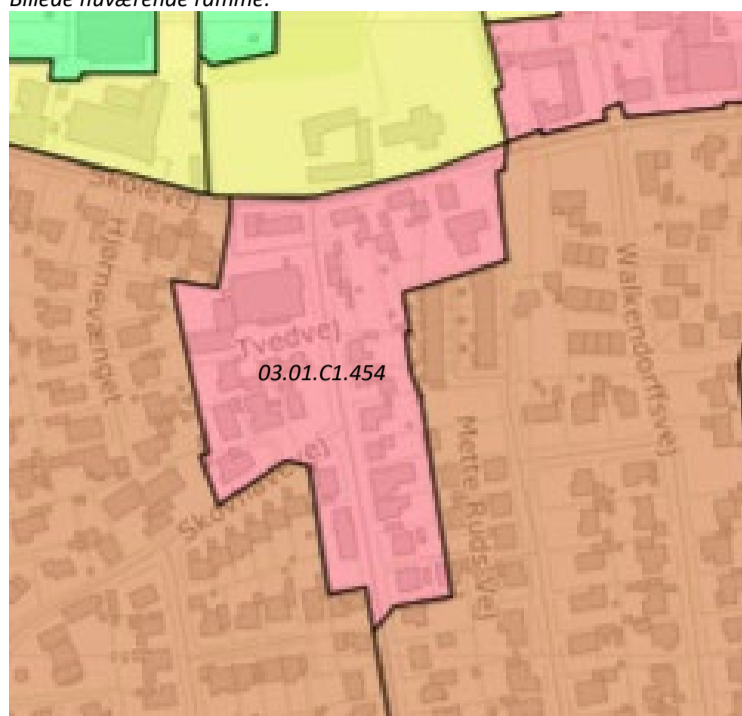
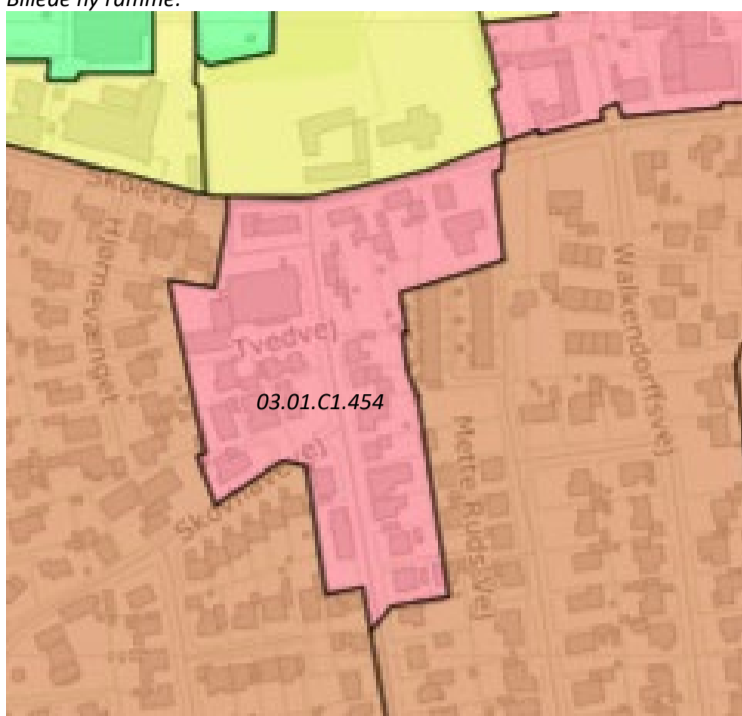
### Vindeby

<p>Billede nuværende ramme:</p> 	<p>Billede ny ramme:</p> 
<p>Plan navn: Centerområde Sundhøj Plan nr.: 06.01.C2.381 Link: <a href="https://svendborg.cowiplan.dk/kommuneplan25/rammer-for-lokalplanlaegning/vindeby-troense/vindeby/0601c2381/">https://svendborg.cowiplan.dk/kommuneplan25/rammer-for-lokalplanlaegning/vindeby-troense/vindeby/0601c2381/</a></p>	
<p>Ændringer i rammegeografi? (Reduktion/udvidelse/aflysning/ny ramme)</p>	<p>Udvidelse af rammeområde: 06.01.C2.381 Reduktion af rammeområde: 06.01.B.427</p>
<p>Formålet med ændringen</p>	<p>Rammeområdet udvides for at give mulighed for at dagligvarebutikken kan udvides.</p>
<p>Ændringer i rammebestemmelser</p>	<p>Se link</p>

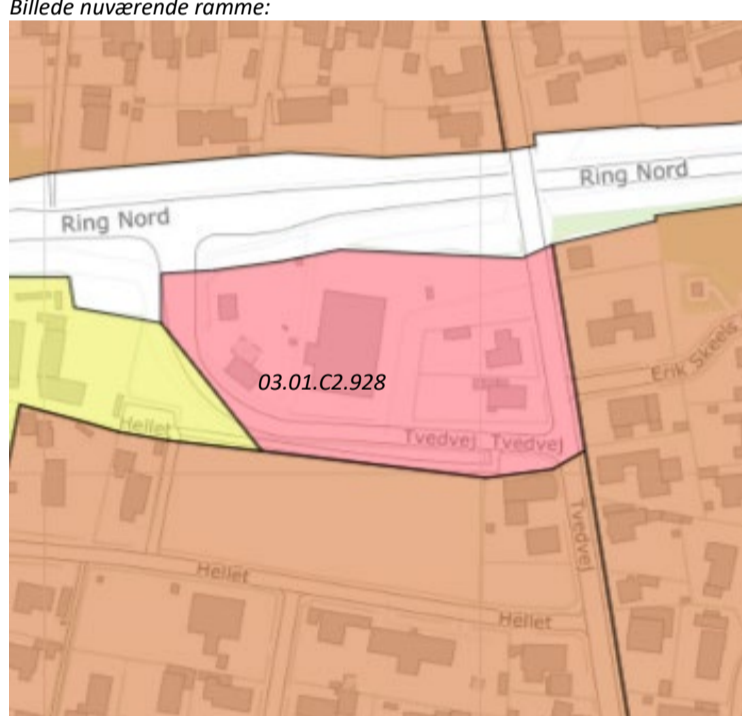
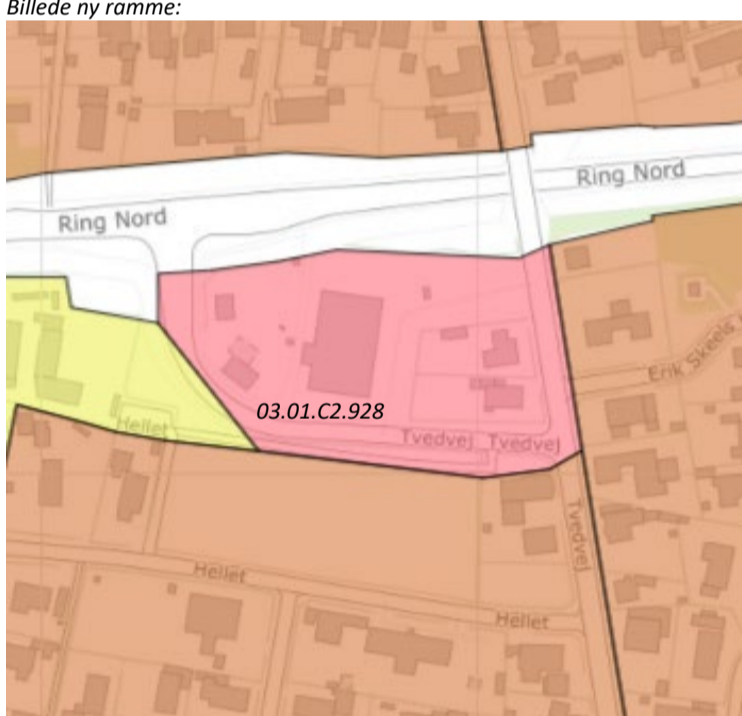
### Skårup

<p>Billede nuværende ramme:</p> 	<p>Billede ny ramme:</p> 
<p>Plan navn: Centerområde Skårup Stationsvej Plan nr.: 11.01.C2.959 Link: <a href="https://svendborg.cowiplan.dk/kommuneplan25/rammer-for-lokalplanlaegning/skaarup-oure/skaarup/1101c2959/">https://svendborg.cowiplan.dk/kommuneplan25/rammer-for-lokalplanlaegning/skaarup-oure/skaarup/1101c2959/</a></p>	
<p>Ændringer i rammegeografi? (Reduktion/udvidelse/aflysning/ny ramme)</p>	<p>Der ændres ikke på rammens afgrænsning</p>
<p>Formålet med ændringen</p>	<p>Området ændres fra at være en bymidte til at være et lokalcenter jf. planlovens detailhandelsbestemmelser. Det betyder at omfanget af butikker i alt nedsættes fra 4.000 m<sup>2</sup> til 3.000 m<sup>2</sup>. Og størrelsen på den enkelte dagligvarebutik nedsættes fra at være 2.000 m<sup>2</sup> til at være 1.200 m<sup>2</sup>.</p>
<p>Ændringer i rammebestemmelser</p>	<p>Se link</p>

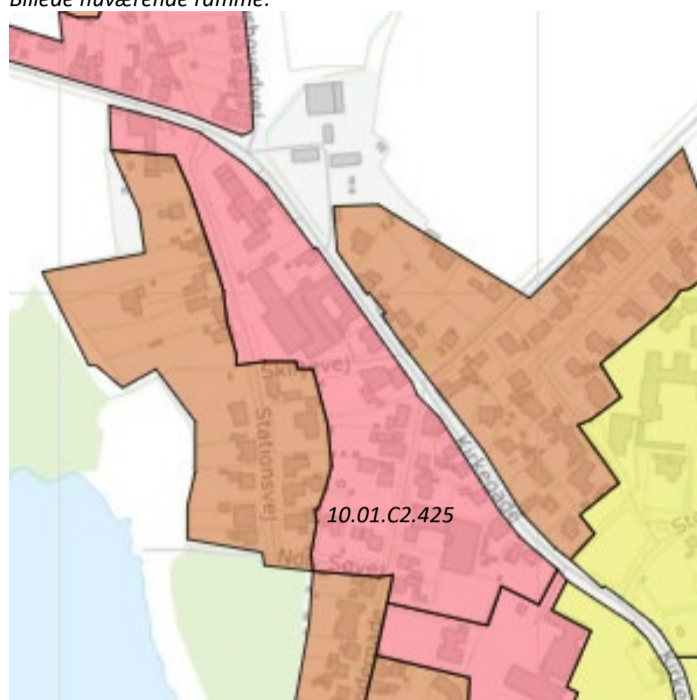
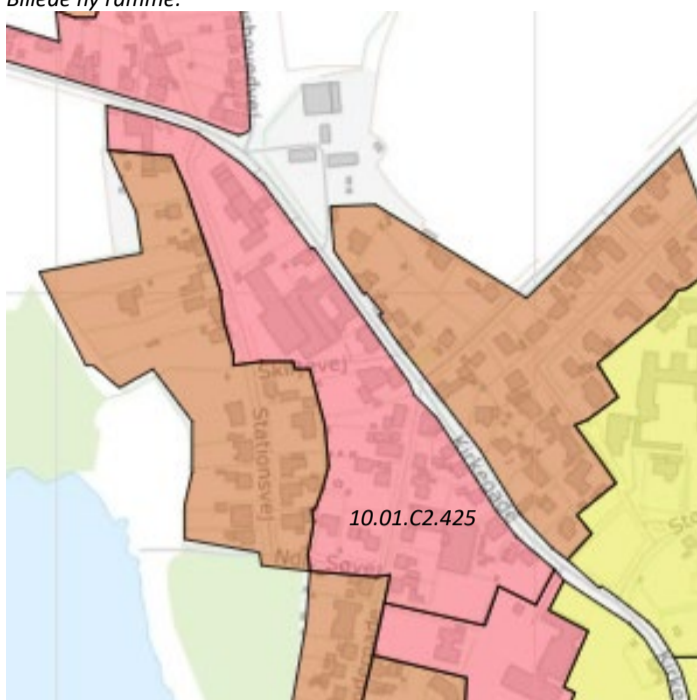
## Tved

<p>Billede nuværende ramme:</p> 	<p>Billede ny ramme:</p> 
<p>Plan navn: Centerområde Tvedvej          Plannr.: 03.01.C1.454          Link: <a href="https://svendborg.cowiplan.dk/kommuneplan25/rammer-for-lokalplanlaegning/svendborg-nord/svendborg-nord/0301c1454/">https://svendborg.cowiplan.dk/kommuneplan25/rammer-for-lokalplanlaegning/svendborg-nord/svendborg-nord/0301c1454/</a></p>	
Ændringer i rammegeografi? (Reduktion/udvidelse/aflysning/ny ramme)	Der ændres ikke på rammens afgrænsning
Formålet med ændringen	Omfanget af detailhandelsbutikker nedjusteres fra i alt 3000 m <sup>2</sup> til 1500 m.
Ændringer i rammebestemmelser	Se link

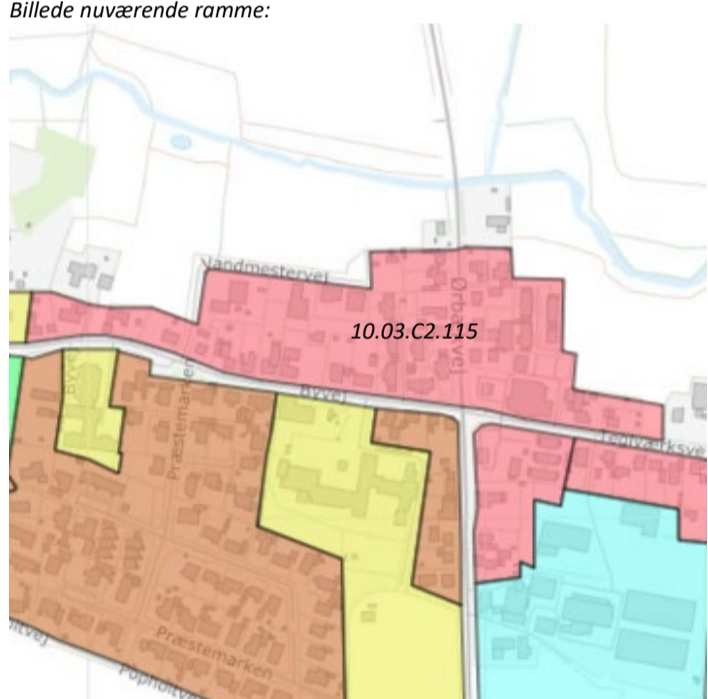
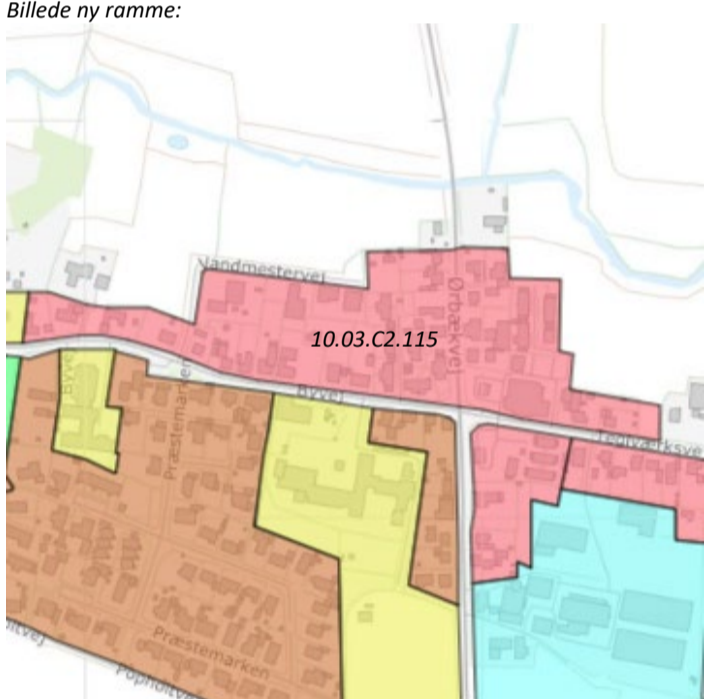
## Tved

<p>Billede nuværende ramme:</p> 	<p>Billede ny ramme:</p> 
<p>Plan navn: Centerområde Tved, Ring Nord          Plannr.: 03.01.C2.928          Link: <a href="https://svendborg.cowiplan.dk/kommuneplan25/rammer-for-lokalplanlaegning/svendborg-nord/svendborg-nord/0301c2928/">https://svendborg.cowiplan.dk/kommuneplan25/rammer-for-lokalplanlaegning/svendborg-nord/svendborg-nord/0301c2928/</a></p>	
Ændringer i rammegeografi? (Reduktion/udvidelse/aflysning/ny ramme)	Der ændres ikke på rammens afgrænsning
Formålet med ændringen	Omfanget af detailhandelsbutikker nedjusteres fra i alt 2400 m <sup>2</sup> til 1500 m.
Ændringer i rammebestemmelser	Se link

## Gudme

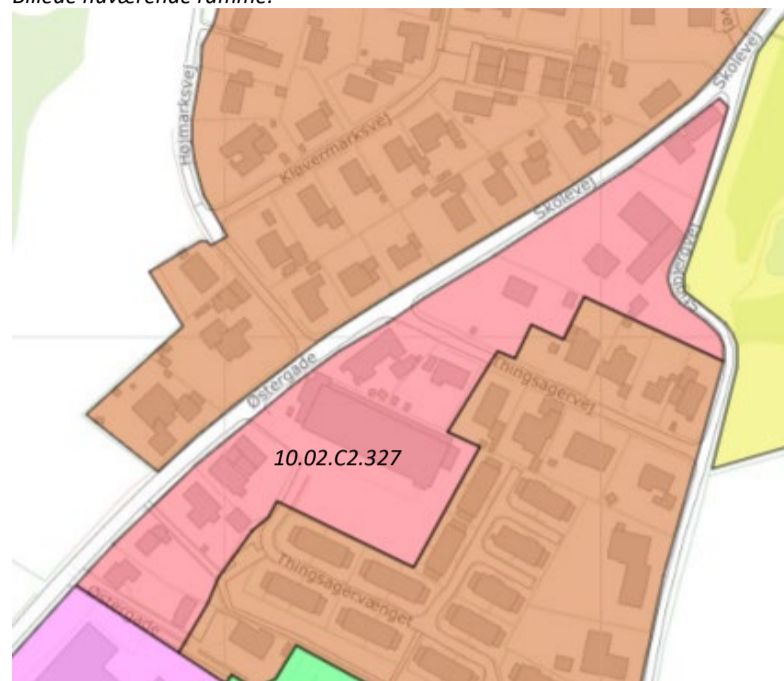
<p>Billede nuværende ramme:</p> 	<p>Billede ny ramme:</p> 
<p>Plan navn: Centerområde Vestergade            Plannr.: 10.01.C2.425            Link: <a href="https://svendborg.cowiplan.dk/kommuneplan25/rammer-for-lokalplanlaegning/gudbjerg-gudme-hesselaer/gudme/1001c2425/">https://svendborg.cowiplan.dk/kommuneplan25/rammer-for-lokalplanlaegning/gudbjerg-gudme-hesselaer/gudme/1001c2425/</a></p>	
<p>Ændringer i rammegeografi? (Reduktion/udvidelse/aflysning/ny ramme)</p>	<p>Der ændres ikke på rammens afgrænsning</p>
<p>Formålet med ændringen</p>	<p>Omfanget af detailhandelsbutikker nedjusteres fra i alt 3000 m<sup>2</sup> til 1500 m.</p>
<p>Ændringer i rammebestemmelser</p>	<p>Se link</p>

## Gudbjerg

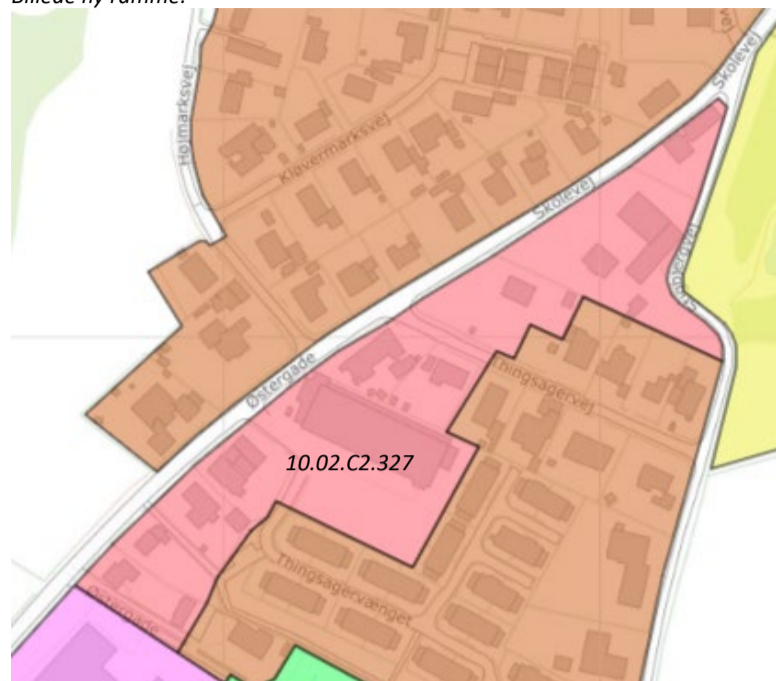
<p>Billede nuværende ramme:</p> 	<p>Billede ny ramme:</p> 
<p>Plan navn: Centerområde Ørbækvej-Byvej            Plannr.: 10.03.C2.115            Link: <a href="https://svendborg.cowiplan.dk/kommuneplan25/rammer-for-lokalplanlaegning/gudbjerg-gudme-hesselaer/gudbjerg/1003c2115/">https://svendborg.cowiplan.dk/kommuneplan25/rammer-for-lokalplanlaegning/gudbjerg-gudme-hesselaer/gudbjerg/1003c2115/</a></p>	
<p>Ændringer i rammegeografi? (Reduktion/udvidelse/aflysning/ny ramme)</p>	<p>Der ændres ikke på rammens afgrænsning</p>
<p>Formålet med ændringen</p>	<p>Omfanget af detailhandelsbutikker nedjusteres fra i alt 3000 m<sup>2</sup> til 1500 m.</p>
<p>Ændringer i rammebestemmelser</p>	<p>Se link</p>

## Hesselager

Billede nuværende ramme:



Billede ny ramme:



Plan navn: Centerområde Østergade

Plan nr.: 10.02.C2.327

Link: <https://svendborg.cowiplan.dk/kommuneplan25/rammer-for-lokalplanlaegning/qudbjerg-gudme-hesselaer/hesselaer/1002c2327/>

Ændringer i rammegeografi? (Reduktion/udvidelse/aflysning/ny ramme)

Der ændres ikke på rammens afgrænsning

Formålet med ændringen


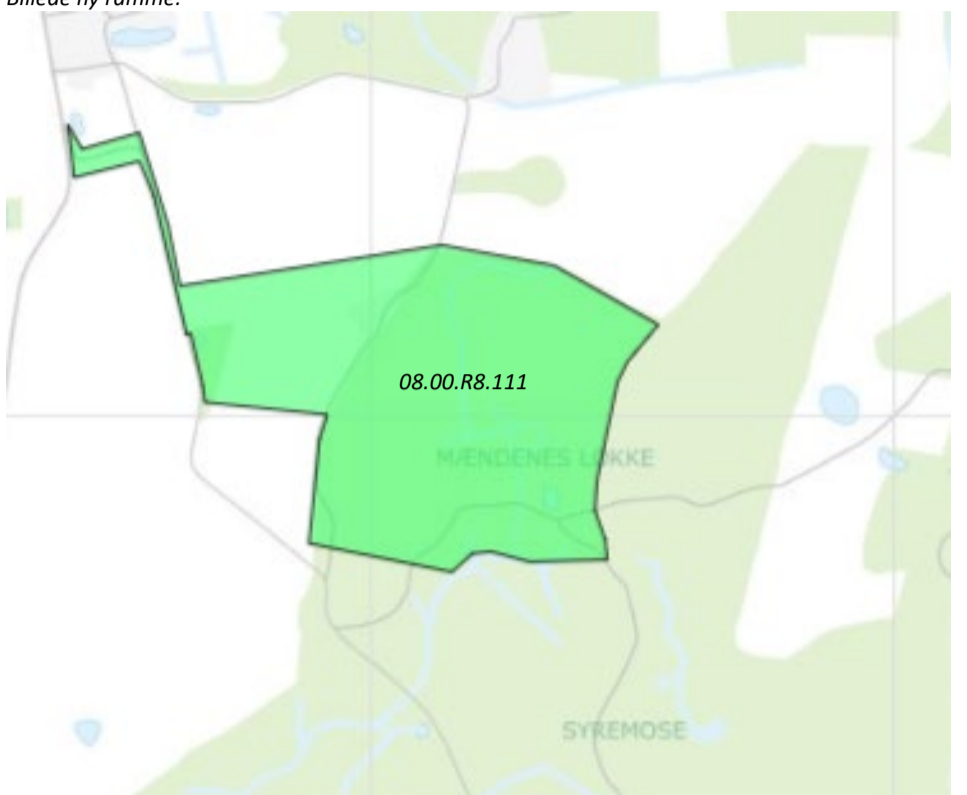
Omfanget af detailhandelsbutikker nedjusteres fra i alt 3000 m<sup>2</sup> til 1800 m.

Ændringer i rammebestemmelser



Se link

## Turisme og Fritid (rekreative områder)

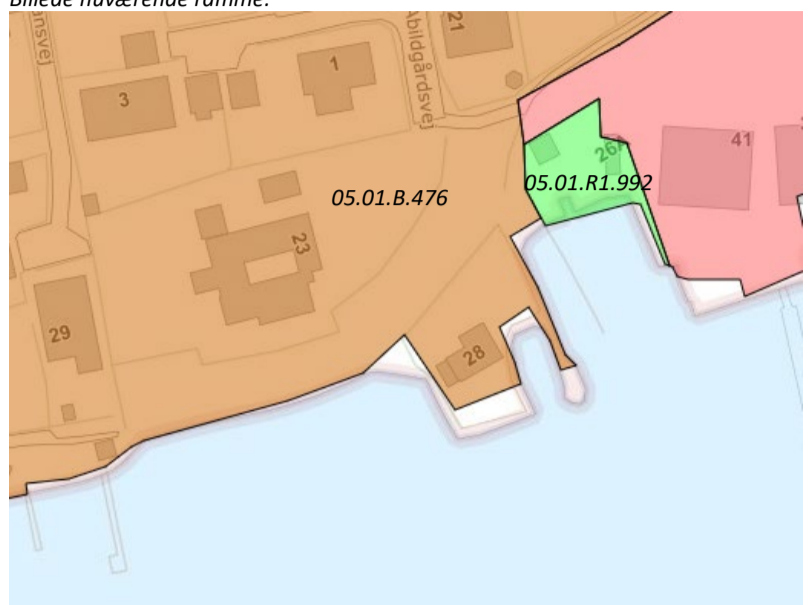

### Rødme

<p>Billede nuværende ramme:</p> 	<p>Billede ny ramme:</p> 
<p>Plan navn: Rekreativt område, Rødme, Klatrepark            Plannr.: 08.00.R8.111            Link: <a href="https://svendborg.cowiplan.dk/kommuneplan25/rammer-for-lokalplanlaegning/ollerup-v-skerninge/det-oevrige-i-landomraade/0800r8111/">https://svendborg.cowiplan.dk/kommuneplan25/rammer-for-lokalplanlaegning/ollerup-v-skerninge/det-oevrige-i-landomraade/0800r8111/</a></p>	
<p>Ændringer i rammegeografi? (Reduktion/udvidelse/aflysning/ny ramme)</p>	<p>Nyt rammeområde 08.00.R8.111</p>
<p>Formålet med ændringen</p>	<p>Der udlægges et nyt rammeområde til klatreparken (Gorilla Park), da kommunen ønsker at anvendelsen skal fortsætte med at være inden for området og også udvikle sig over tid. Hvis klatreparken i fremtiden skal udvide, kræver det at der vedtages en lokalplan for området.</p>
<p>Ændringer i rammebestemmelser</p>	<p>Se link</p>

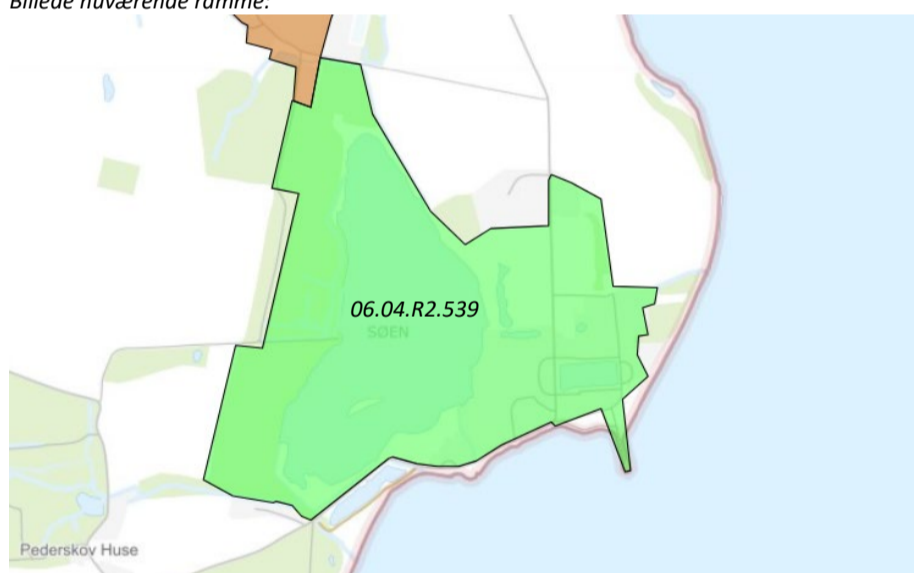
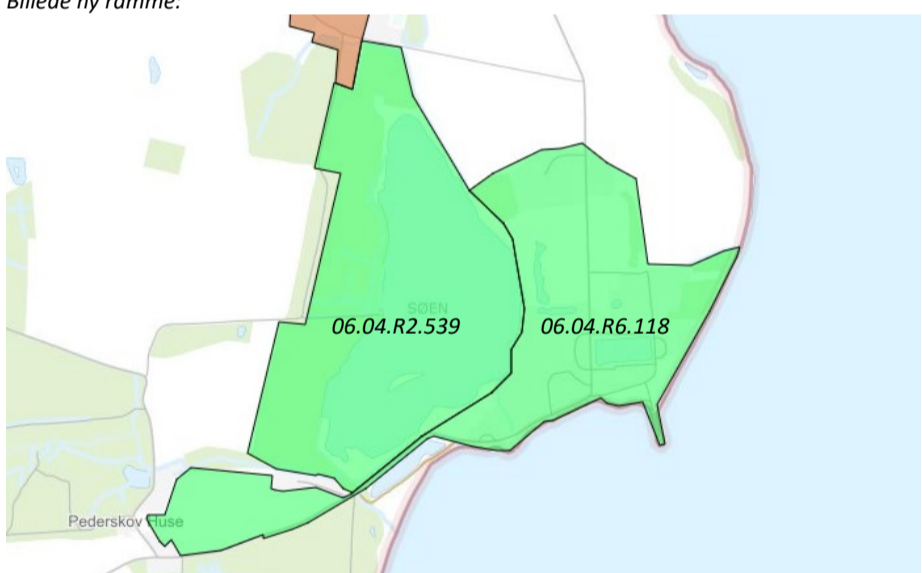
### Thurø

<p>Billede nuværende ramme:</p> 	<p>Billede ny ramme:</p> 
<p>Plan navn: Rekreativt område Thurøbund Spejdercenter            Plannr.: 05.00.R8.112            Link: <a href="https://svendborg.cowiplan.dk/kommuneplan25/rammer-for-lokalplanlaegning/thuroe/det-oevrige-landomraade/rekreativt-omraade-thuroebund-spejdercenter/">https://svendborg.cowiplan.dk/kommuneplan25/rammer-for-lokalplanlaegning/thuroe/det-oevrige-landomraade/rekreativt-omraade-thuroebund-spejdercenter/</a></p>	
<p>Ændringer i rammegeografi? (Reduktion/udvidelse/aflysning/ny ramme)</p>	<p>Nyt rammeområde 05.00.R8.112</p>
<p>Formålet med ændringen</p>	<p>Rammeområdet udlægges til Thurøbund Spejdercenter. Det er en anvendelse som Svendborg Kommune ønsker skal fortsætte.</p>
<p>Ændringer i rammebestemmelser</p>	<p>Se link</p>

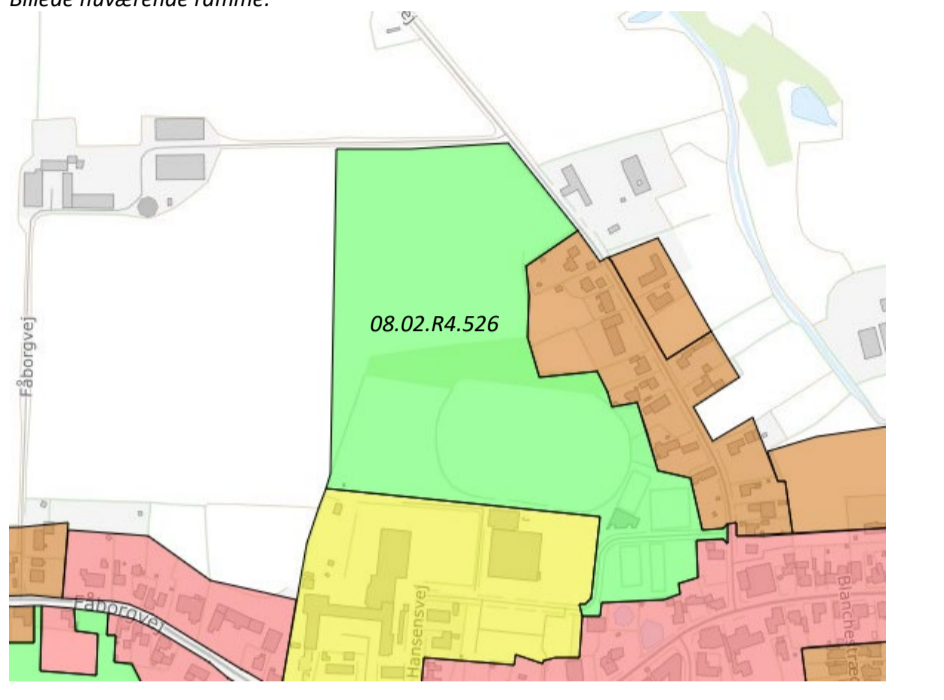
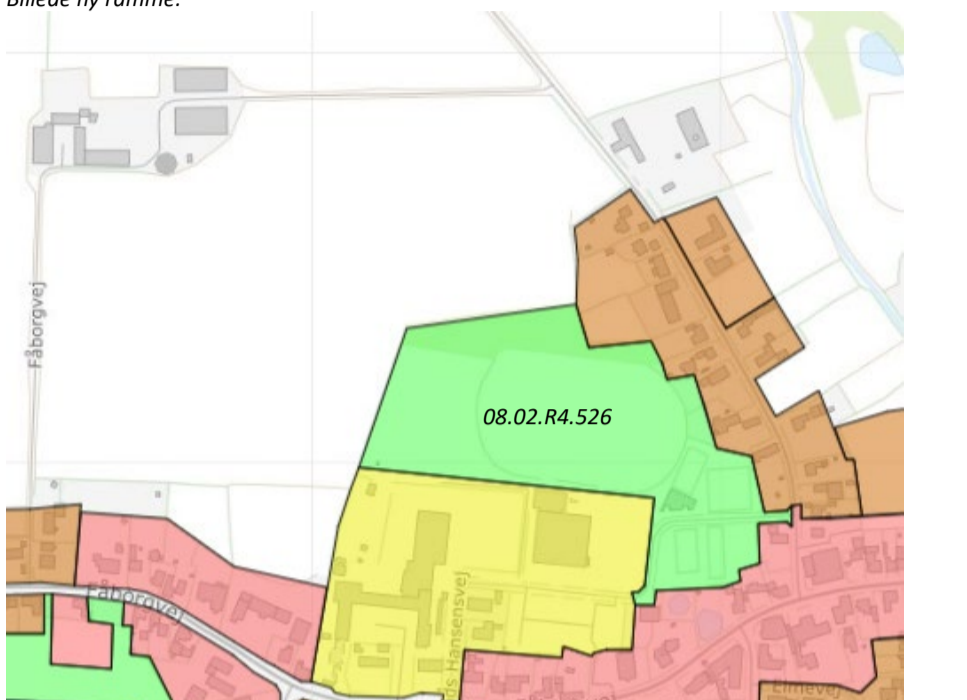
## Thurø

<p>Billede nuværende ramme:</p> 	<p>Billede ny ramme:</p> 
<p>Plan navn: Rekreativt område Gambøt          Plannr.: 05.01.R1.992          Link: <a href="https://svendborg.cowiplan.dk/kommuneplan25/rammer-for-lokalplanlaegning/thuroe/thuroe-by/0501r1992/">https://svendborg.cowiplan.dk/kommuneplan25/rammer-for-lokalplanlaegning/thuroe/thuroe-by/0501r1992/</a></p>	
<p>Ændringer i rammegeografi? (Reduktion/udvidelse/aflysning/ny ramme)</p>	<p>Udvidelse af rammeområde: 05.01.R1.992          Reduktion af rammeområde: 05.01.B.476</p>
<p>Formålet med ændringen</p>	<p>Rammeområde 05.01.R1.992 således at rammeanvendelsen modsvarer den faktiske anvendelse.</p>
<p>Ændringer i rammebestemmelser</p>	<p>Se link</p>

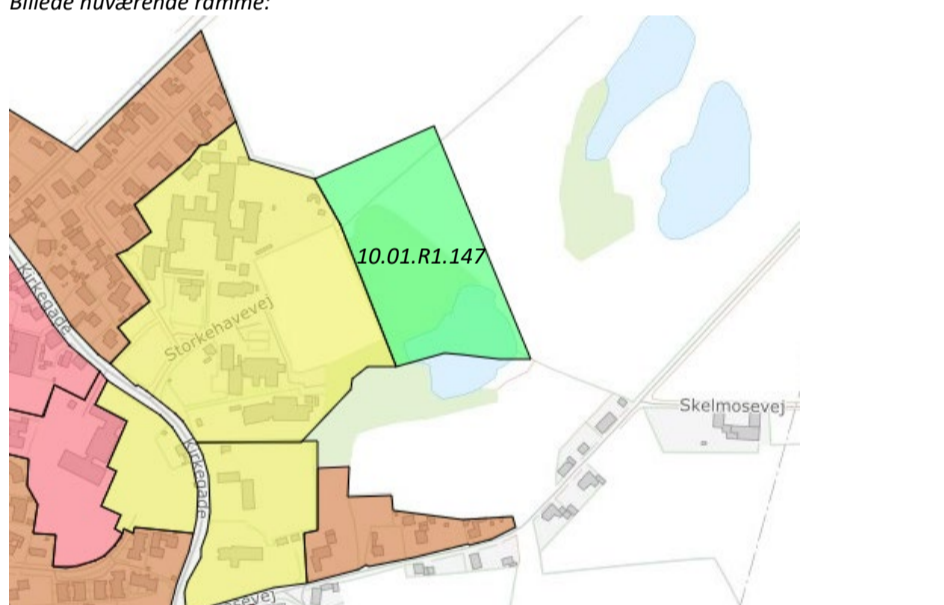
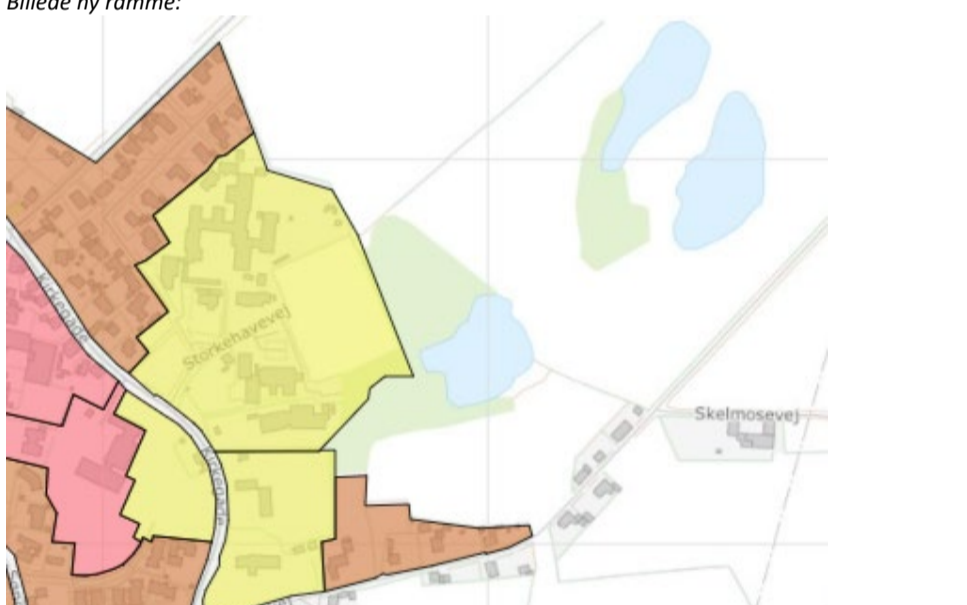
## Valdemars Slot

<p>Billede nuværende ramme:</p> 	<p>Billede ny ramme:</p> 
<p>Plan navn: Rekreativt område Valdemars Slot          Plannr.: 06.04.R6.118          Link: <a href="https://svendborg.cowiplan.dk/kommuneplan25/rammer-for-lokalplanlaegning/vindeby-troense/valdemars-slot/0604r6118/">https://svendborg.cowiplan.dk/kommuneplan25/rammer-for-lokalplanlaegning/vindeby-troense/valdemars-slot/0604r6118/</a></p>	
<p>Ændringer i rammegeografi? (Reduktion/udvidelse/aflysning/ny ramme)</p>	<p>Nyt rammeområde: 06.04.R6.118          Reduktion af rammeområde: 06.04.R2.539</p>
<p>Formålet med ændringen</p>	<p>Staten har tildelt Valdemars Slot en forsøgsordning for kyst- og naturturisme, hvilket giver mulighed for en ændret anvendelse. Anvendelsen ændres fra at være et Jordbrugsområde og et Større rekreativt område til fremadrettet at må anvendes til Publikumsorienterede serviceerhverv, Kontor- og serviceerhverv Område til offentlige formål, Kulturelle institutioner, Øvrige ferie- og fritidsformål samt Jordbrugsområde</p>
<p>Ændringer i rammebestemmelser</p>	<p>Se link</p>
<p>Udbygning af infrastruktur</p>	<p>I realiseringen af planlægningen kan der komme omkostninger til infrastrukturen som kommunen blandt andet skal afholde.</p>



## Vester Skerninge

<p>Billede nuværende ramme:</p> 	<p>Billede ny ramme:</p> 
<p>Plan navn: Rekreativt område Sportsplads Nørremarksvej            Plannr.: 08.02.R4.526            Link: <a href="https://svendborg.cowiplan.dk/kommuneplan25/rammer-for-lokalplanlaegning/ollerup-v-skerninge/v-skerninge/0802r4526/">https://svendborg.cowiplan.dk/kommuneplan25/rammer-for-lokalplanlaegning/ollerup-v-skerninge/v-skerninge/0802r4526/</a></p>	
<p>Ændringer i rammegeografi? (Reduktion/udvidelse/aflysning/ny ramme)</p>	<p>Reduktion af rammeområde: 08.02.R4.526</p>
<p>Formålet med ændringen</p>	<p>Rammeområdet reduceres da det har vist sig ikke at være muligt at udvide boldbanerne. Udlægget med status som fremtidig byzone begrænser det næved liggende landbrugserhverv.</p>
<p>Ændringer i rammebestemmelser</p>	<p>Se link</p>

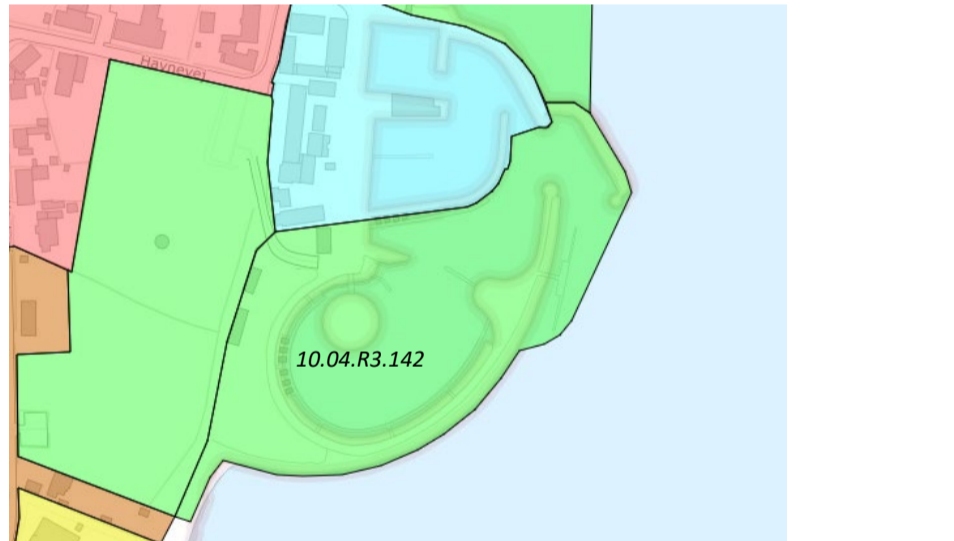
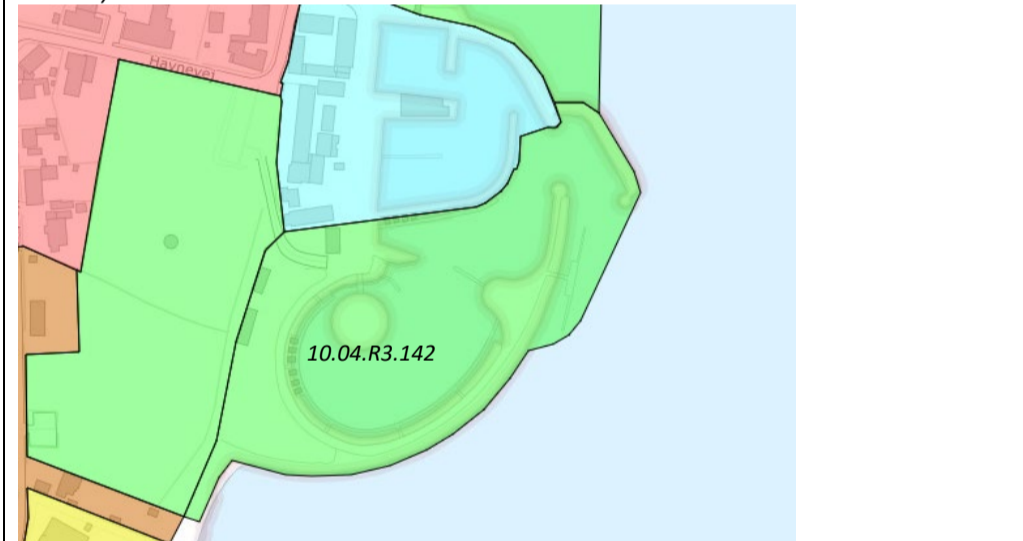
## Gudme

<p>Billede nuværende ramme:</p> 	<p>Billede ny ramme:</p> 
<p>Plan navn: Rekreativt område - Oldtidsområde Skellose            Plannr.: 10.01.R1.147            Link:</p>	
<p>Ændringer i rammegeografi? (Reduktion/udvidelse/aflysning/ny ramme)</p>	<p>Rammeområde aflyses</p>
<p>Formålet med ændringen</p>	<p>Rammeområdet aflyses da det ikke vurderes at være aktuelt at planlægge for et oldtidsområde/jernaldercenter. Lokalplan for området er ligeledes afløst for mange år siden (før plandata).</p>
<p>Ændringer i rammebestemmelser</p>	

## Skårupøre

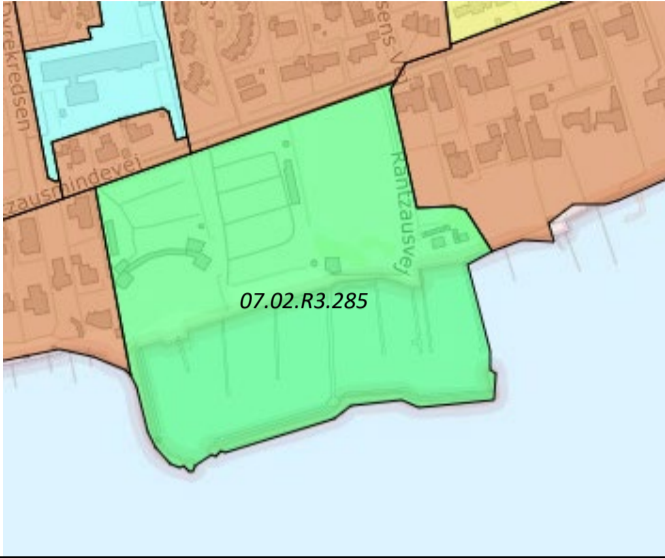
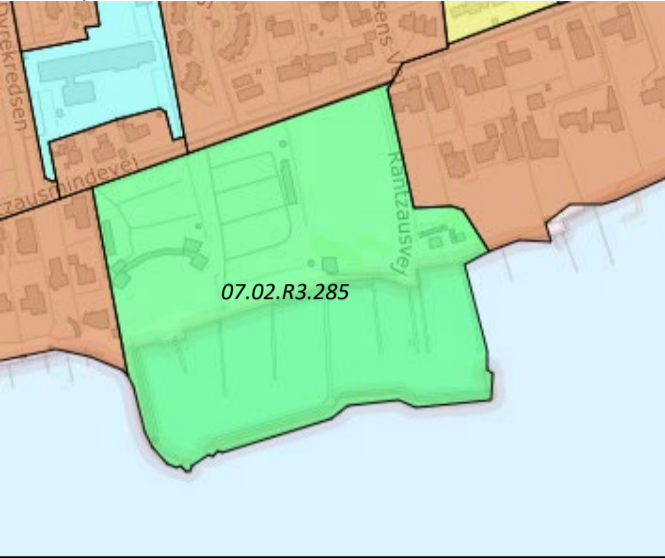
<p>Billede nuværende ramme:</p> 	<p>Billede ny ramme:</p> 
<p>Plan navn: Rekreativt område Skårupøre Camping          Plannr.: 11.06.R7.113          Link: <a href="https://svendborg.cowiplan.dk/kommuneplan25/rammer-for-lokalplanlaegning/skaarup-ore/skaarupoere/rekreativt-omraade-skaarupoere-camping/">https://svendborg.cowiplan.dk/kommuneplan25/rammer-for-lokalplanlaegning/skaarup-ore/skaarupoere/rekreativt-omraade-skaarupoere-camping/</a></p>	
<p>Ændringer i rammegeografi? (Reduktion/udvidelse/aflysning/ny ramme)</p>	<p>Nyt rammeområde 11.06.R7.113</p>
<p>Formålet med ændringen</p>	<p>Rammeområdet udlægges til den eksisterende campingplads inden for området.</p>
<p>Ændringer i rammebestemmelser</p>	<p>Se link</p>

## Lundeberg


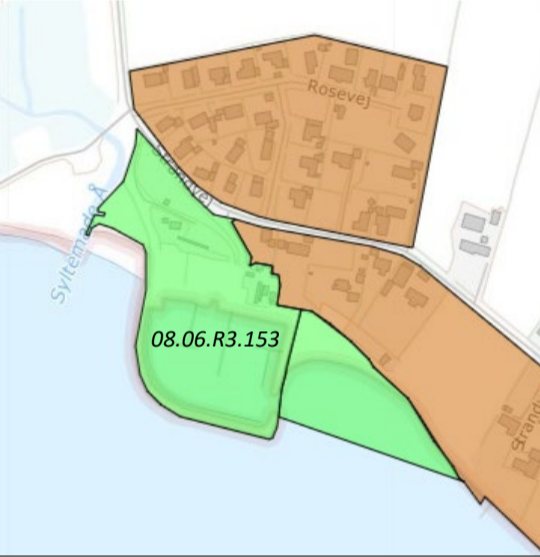
<p>Billede nuværende ramme:</p> 	<p>Billede ny ramme:</p> 
<p>Plan navn: Rekreativt område Lundeberg Lystbådehavn          Plannr.: 10.04.R3.142          Link: <a href="https://svendborg.cowiplan.dk/kommuneplan25/rammer-for-lokalplanlaegning/gudbjerg-gudme-hesselaer/lundeberg/1004r3142/">https://svendborg.cowiplan.dk/kommuneplan25/rammer-for-lokalplanlaegning/gudbjerg-gudme-hesselaer/lundeberg/1004r3142/</a></p>	
<p>Ændringer i rammegeografi? (Reduktion/udvidelse/aflysning/ny ramme)</p>	<p>Der ændres ikke på rammens afgrænsning</p>
<p>Formålet med ændringen</p>	<p>Der gives mulighed for at der inden for området må være en mindre campingplads til autocampere maks. 10 stk.. Det kræver en særskilt tilladelse jf. campingreglementet.</p>
<p>Ændringer i rammebestemmelser</p>	<p>Se link</p>



## Rantzausminde

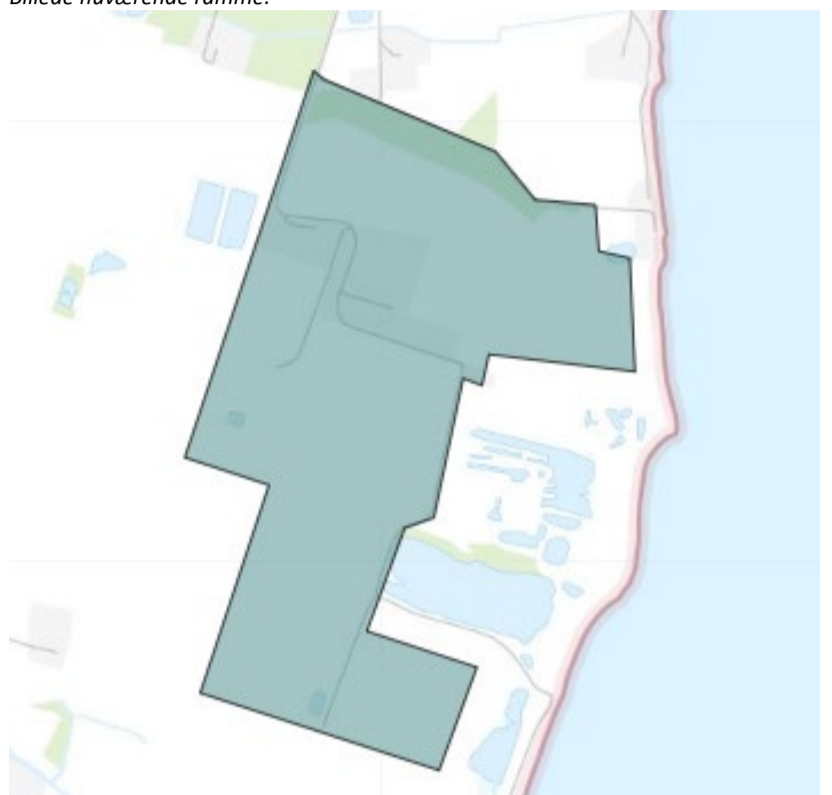
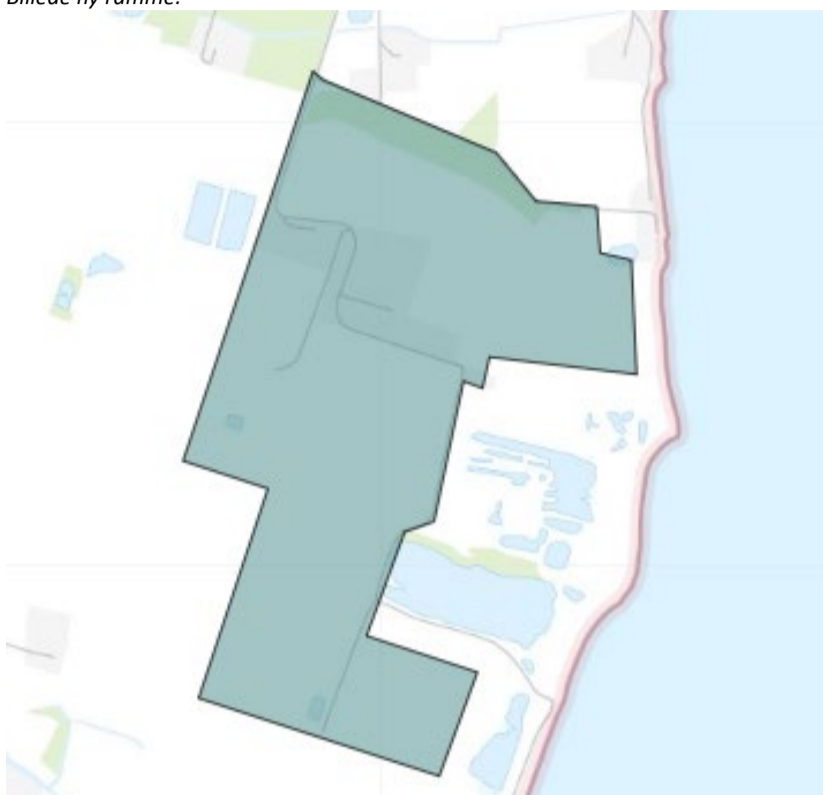
<p>Billede nuværende ramme:</p> 	<p>Billede ny ramme:</p> 
<p>Plan navn: Rekreativt område Rantzausminde Lystbådehavn          Plannr.: 07.02.R3.285          Link: <a href="https://svendborg.cowiplan.dk/kommuneplan25/rammer-for-lokalplanlaegning/tankefuld-rantzausminde/rantzausminde/0702r3285/">https://svendborg.cowiplan.dk/kommuneplan25/rammer-for-lokalplanlaegning/tankefuld-rantzausminde/rantzausminde/0702r3285/</a></p>	
<p>Ændringer i rammegeografi? (Reduktion/udvidelse/afløsning/ny ramme)</p>	<p>Der ændres ikke på rammens afgrænsning</p>
<p>Formålet med ændringen</p>	<p>Der gives mulighed for at der inden for området må være en mindre campingplads til autocampere maks. 10 stk.. Det kræver en særskilt tilladelse jf. campingreglementet.</p>
<p>Ændringer i rammebestemmelser</p>	<p>Se link</p>

## Ballen

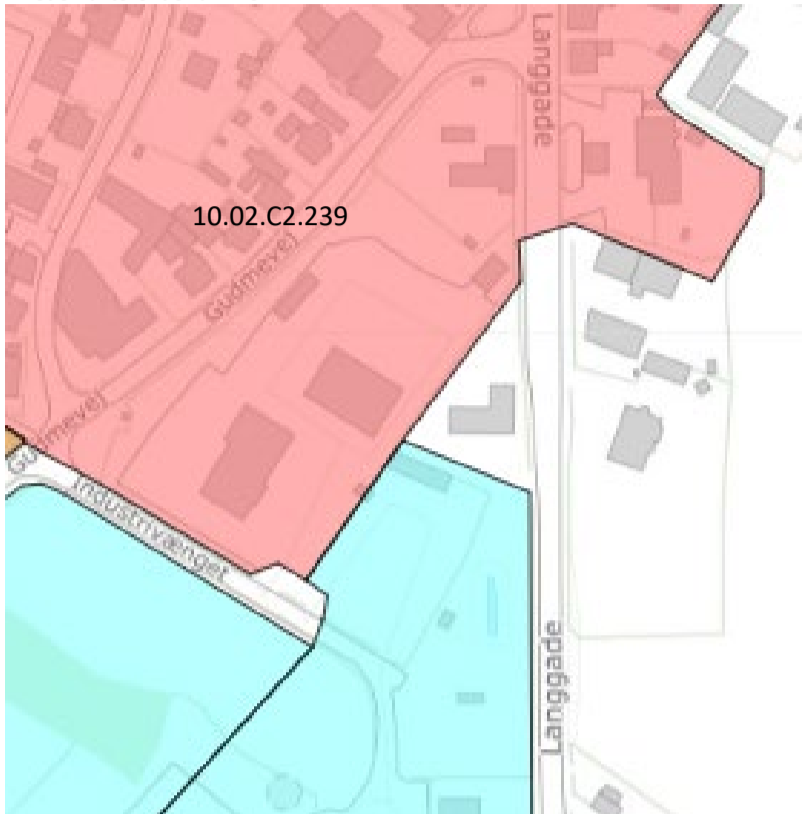
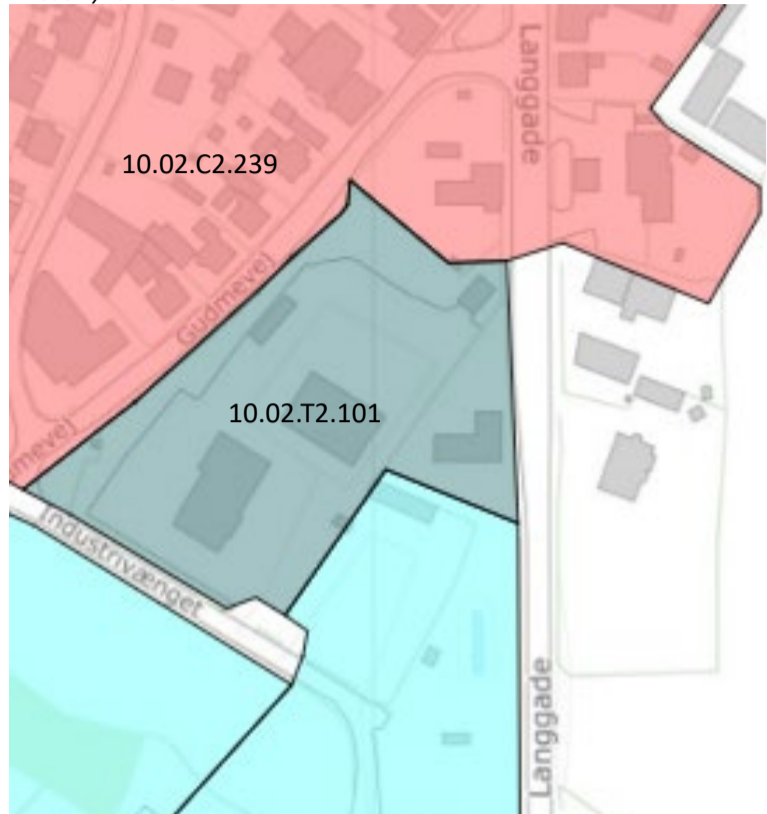
<p>Billede nuværende ramme:</p> 	<p>Billede ny ramme:</p> 
<p>Plannr.: Rekreativt område Ballen lystbådehavn          08.06.R3.153          Link: <a href="https://svendborg.cowiplan.dk/kommuneplan25/rammer-for-lokalplanlaegning/ollerup-v-skerninge/ballen/0806r3153/">https://svendborg.cowiplan.dk/kommuneplan25/rammer-for-lokalplanlaegning/ollerup-v-skerninge/ballen/0806r3153/</a></p>	
<p>Ændringer i rammegeografi? (Reduktion/udvidelse/afløsning/ny ramme)</p>	<p>Der ændres ikke på rammens afgrænsning</p>
<p>Formålet med ændringen</p>	<p>Der gives mulighed for at der inden for området må være en mindre campingplads til autocampere, maks. 10 stk.. Det kræver en særskilt tilladelse jf. campingreglementet.</p>
<p>Ændringer i rammebestemmelser</p>	<p>Se link</p>

## Teknik og Miljø

### Klintholm

<p>Billede nuværende ramme:</p> 	<p>Billede ny ramme:</p> 
<p>Plan navn: Tekniske anlæg deponering Klintholm          Plannr.: 10.10.T2.266          Link: <a href="https://svendborg.cowiplan.dk/kommuneplan25/rammer-for-lokalplanlaegning/qudbjerg-gudme-hesselager/boesoereklintholm/1010t2266/">https://svendborg.cowiplan.dk/kommuneplan25/rammer-for-lokalplanlaegning/qudbjerg-gudme-hesselager/boesoereklintholm/1010t2266/</a></p>	
<p>Ændringer i rammegeografi? (Reduktion/udvidelse/aflysning/ny ramme)</p> <p>Formålet med ændringen</p>	<p>Ingen ændringer</p> <p>Jf. ny lovgivning må offentlige virksomheder ikke længere behandle og genanvende affald, derfor er denne del af Klintholms I/S aktiviteter overgået til en privat aktør. Klintholm lejer arealet ud og denne lejer må lave aktiviteter som holder sig inden for gældende lokalplan.</p> <p>(Lovændringen kom i Miljøbeskyttelsesloven § 49 b, efter Klimaaftalen, hvor det blev besluttet at kommunalbestyrelsen ikke må deltage i aktiviteter forbundet med behandling af affald egnet til materialenyttiggørelse når aktiviteten ikke er direkte tilknyttet den kommunale affaldsordning.)</p> <p>Der foretages en tilføjelse af at området også kan anvendes til erhverv, for at private virksomheder der arbejder med behandling og genanvendelse af affald kan etablere sig i området og opnå synergieffekter med deponi.</p>
<p>Ændringer i rammebestemmelser</p>	<p>Til den specifikke anvendelse tilføjes "virksomheder med særlige beliggenhedskrav".          Til de særlige bestemmelser tilføjes: "Inden for området må etableres virksomhed op til miljøklasse 5. Området skal forbeholdes til deponi, genanvendelsesvirksomheder og virksomheder der på anden vis behandler affald."</p>

## Hesselager

<p>Billede nuværende ramme:</p> 	<p>Billede ny ramme:</p> 
<p>Plan navn: Centerområde Langgade          Plannr.: 10.02.C2.239          Link: <a href="https://svendborg.cowiplan.dk/kommuneplan25/rammer-for-lokalplanlaegning/gudbjerg-gudme-hesselaer/hesselaer/1002c2239/">https://svendborg.cowiplan.dk/kommuneplan25/rammer-for-lokalplanlaegning/gudbjerg-gudme-hesselaer/hesselaer/1002c2239/</a></p> <p>Plan navn: Tekniske anlæg genbrugsstation og vandværk          Plannr.: 10.02.T2.101          Link: <a href="https://svendborg.cowiplan.dk/kommuneplan25/rammer-for-lokalplanlaegning/gudbjerg-gudme-hesselaer/hesselaer/tekniske-anlaeg-genbrugsstation-og-vandvaerk/">https://svendborg.cowiplan.dk/kommuneplan25/rammer-for-lokalplanlaegning/gudbjerg-gudme-hesselaer/hesselaer/tekniske-anlaeg-genbrugsstation-og-vandvaerk/</a></p>	
<p>Ændringer i rammegeografi? (Reduktion/udvidelse/afløsning/ny ramme)</p>	<p>Reduktion af rammeområde 10.02.C2.239          Nyt rammeområde: 10.02.T2.101</p>
<p>Formålet med ændringen</p>	<p>Det er ikke intentionen at området der i dag omfatter genbrugsstation og vandværk fremadrettet skal udvikles til et blandet bolig- og erhvervsområde. Derfor udlægges en ny teknisk ramme som omfatter genbrugsstation og vandværk.</p>
<p>Ændringer i rammebestemmelser</p>	<p>Specifik anvendelse af rammeområde 10.02.T2.101          Forsyningsanlæg          Deponeringsanlæg          Tekniske anlæg</p>